令和４年度第３回
評価委員会説明資料



令和５年３月１５日（水）

宮城県農地中間管理機構
公益社団法人 みやぎ農業振興公社

（１）令和４年度農地中間管理事業の実施状況について

【宮城県】

令和4年度農地中間管理事業の実施状況等について

令和5年3月15日

宮城県農政部農業振興課

1 令和4年度農地中間管理事業の実施状況について

(1)「地域計画の策定(人・農地プランの法定化)」との一体的推進

宮城県農地集積推進本部において，各圏域に推進地区を設定し，そのうち4つをモデル地区として，地域の実情に合わせた話合いの実践やワークショップを進めたほか，市町村や農業委員会等を対象とした研修会により，話合いのコーディネートスキルの向上を図った。また，宮城県農地集積地方推進本部(以下，地方本部)において，県・市町村・機構・農業委員会・JA 等の連携体制のもと，区域設定及び工程表作成の進捗管理や課題の共有化等により各取組を支援した。

(2)農地の集積・集約化の推進

各地方本部において，資料活用による機構集積協力金の周知，担い手の再編支援や高収益作物や土地利用型作物の栽培支援及び中長期営農計画作成等の経営支援，関係機関が連携した担い手マッチング支援，「ラジオ県政みやぎ」での広報等により推進を図った。

(3)農地整備事業との連携強化

各地方本部において，農業農村整備担当部署との連携により，担い手経営体の組織化，農地整備事業の実施に合わせた担い手の法人化支援や機構集積協力金の活用，各種会議や地域の話合い等においては農地整備事業の構想段階・計画段階からの農地中間管理事業のPRを行った。

(4)中山間地域における推進

各地方本部において，農地耕作条件改善事業，機構関連農地整備事業や遊休農地解消緊急対策事業の情報提供のほか，多面的機能支払い制度活用地区への活動支援，機構関連農地整備事業の担い手や推進地区等に対して栽培支援や鳥獣害対策等の取組支援を行った。

(5)多様な農業関連団体及び農業者組織との連携強化

県主催の農地集積推進担当者会議やチームリーダー会議等に関係機関を参集し，農地関連法案の改正や地域計画策定等について共有を図った。各地方本部においては，農業士会等に事業周知を行ったほか，JAと連携し担い手支援を行った。

2 農用地利用配分計画認可(現行方式)及び農用地利用集積計画同意(一括方式)実績

【現行方式】(機構と農地の受け手がそれぞれの契約書で契約を結ぶ方式)

認可件数　：　251 件 (対前年度:　41件)

認可面積※　：　222.1 ha (対前年度:44.4ha)　※認可面積は，受け手変更等を含む。

【一括方式】(農地の出し手・機構・受け手の三者が一つの契約書で契約を結ぶ方式)

同意件数　：　2,390 件 (対前年度:　△525件)

同意面積　：　1,639.3 ha (対前年度:△182.7ha)

農地中間管理事業　農用地利用配分計画認可実績（R4年度：現行方式）

令和5年3月15日現在

農業振興課

No	区分	H26年度認可実績（年度計）		H27年度認可実績（年度計）		H28年度認可実績（年度計）		H29年度認可実績（年度計）		H30年度認可実績（年度計）		R1年度認可実績（年度末計）		R2年度認可実績（年度末計）		R3年度認可実績（年度末計）		2022年耕地面積（ha）※2023.2.28公表	R4年度実績（第1回）4/22認可		R4年度実績（第2回）5/20認可		R4年度実績（第3回）6/17認可		R4年度実績（第4回）7/22認可		R4年度実績（第5回）8/23認可		R4年度実績（第6回）9/16認可		R4年度実績（第7回）10月認可無し		R4年度実績（第7回）11/18認可		R4年度実績（第8回）12/20認可		R4年度実績（第9回）1/27認可		R4年度実績（第10回）2/17認可		R4年度実績（第11回）3/17認可		R4年度認可実績（年度末計）		対前年度増減面積
		件数	面積（ha）	件数	面積（ha）	件数	面積（ha）	件数	面積（ha）	件数	面積（ha）	件数	面積（ha）	件数	面積（ha）	件数	面積（ha）		件数	面積	件数	面積	件数	面積	件数	面積	件数	面積	件数	面積	件数	面積	件数	面積	件数	面積	件数	面積	件数	面積	件数	面積	件数	面積（ha）	
1	白石市	0	0.0	1	1.0	3	3.0	0	0.0	5	3.3	0	0.0	0	0.0	0	0.0	3,040	0	0.00	0	0.00	0	0.00	0	0.00	0	0.00	0	0.00	0	0.00	0	0.00	0	0.00	0	0.00	0	0.00	0	0.00	0	0.0	0.0
2	角田市	64	47.8	267	138.6	155	97.1	62	33.5	388	184.2	116	49.3	180	78.5	33	16.4	4,400	1	0.69	0	0.00	2	0.44	27	12.88	2	0.20	0	0.00	0	0.00	0	0.00	1	0.46	0	0.00	0	0.00	3	0.57	36	15.2	▲ 1.2
3	蔵王町	0	0.0	6	3.4	17	11.9	12	10.6	10	6.5	2	5.3	1	0.5	2	1.4	2,100	0	0.00	0	0.00	0	0.00	0	0.00	0	0.00	0	0.00	0	0.00	0	0.00	0	0.00	0	0.00	0	0.00	0	0.00	0	0.0	▲ 1.4
4	七ヶ宿町	1	6.7	3	2.9	2	2.4	16	23.7	29	16.9	2	0.6	2	1.1	4	2.8	524	0	0.00	0	0.00	0	0.00	0	0.00	3	1.86	0	0.00	0	0.00	0	0.00	0	0.00	0	0.00	0	0.00	0	0.00	3	1.9	▲ 0.9
5	大河原町	1	0.2	2	0.6	16	9.7	5	2.3	5	2.3	2	2.1	2	0.2	0	0.0	605	0	0.00	0	0.00	0	0.00	0	0.00	0	0.00	0	0.00	0	0.00	0	0.00	0	0.00	0	0.00	0	0.00	0	0.00	0	0.0	0.0
6	村田町	0	0.0	2	11.0	16	18.2	4	2.1	13	7.4	1	0.5	3	1.3	0	0.0	1,250	0	0.00	0	0.00	0	0.00	0	0.00	0	0.00	0	0.00	0	0.00	0	0.00	0	0.00	0	0.00	0	0.00	0	0.00	0	0.0	0.0
7	柴田町	10	8.2	18	35.3	18	19.0	21	46.3	113	25.7	47	7.8	4	1.7	0	0.0	933	31	20.09	0	0.00	0	0.00	0	0.00	0	0.00	0	0.00	0	0.00	0	0.00	0	0.00	0	0.00	0	0.00	0	0.00	31	20.1	20.1
8	川崎町	3	3.8	16	12.1	9	9.8	6	10.1	2	3.4	3	2.7	1	0.4	0	0.0	1,660	0	0.00	0	0.00	0	0.00	0	0.00	0	0.00	0	0.00	0	0.00	0	0.00	0	0.00	0	0.00	0	0.00	0	0.00	0	0.0	0.0
9	丸森町	6	34.3	3	54.4	9	47.4	9	25.9	6	3.7	0	0.0	7	2.5	0	0.0	2,400	0	0.00	0	0.00	0	0.00	0	0.00	0	0.00	0	0.00	0	0.00	0	0.00	0	0.00	0	0.00	0	0.00	0	0.00	0	0.0	0.0
10	仙台市	67	31.7	411	239.5	159	91.6	33	45.1	55	133.6	73	132.6	112	155.0	6	4.6	5,790	0	0.00	0	0.00	0	0.00	2	6.56	0	0.00	0	0.00	0	0.00	0	0.00	0	0.00	4	1.61	0	0.00	7	20.62	13	28.3	24.2
11	塩竈市																	21																											0.0
12	名取市	10	38.0	27	70.4	41	95.2	51	87.4	63	76.4	23	19.5	23	33.6	1	1.0	2,780	0	0.00	0	0.00	0	0.00	0	0.00	0	0.00	0	0.00	0	0.00	0	0.00	0	0.00	0	0.00	0	0.00	0	0.00	0	0.0	▲ 1.0
13	多賀城市	0	0.0	0	0.0	0	0.0	0	0.0	0	0.0	0	0.0	0	0.0	0	0.0	312	0	0.00	0	0.00	0	0.00	0	0.00	0	0.00	0	0.00	0	0.00	0	0.00	0	0.00	0	0.00	0	0.00	0	0.00	0	0.0	0.0
14	岩沼市	6	14.9	34	159.1	85	216.9	154	211.6	229	186.1	51	31.7	39	20.1	5	1.9	1,490	1	0.55	0	0.00	0	0.00	0	0.00	0	0.00	1	0.01	0	0.00	0	0.00	0	0.00	0	0.00	0	0.00	1	0.38	3	0.9	▲ 0.9
15	亘理町	3	1.2	16	18.7	5	10.9	1	1.6	0	0.0	208	160.1	58	40.8	0	0.0	3,180	0	0.00	0	0.00	0	0.00	0	0.00	0	0.00	0	0.00	0	0.00	0	0.00	0	0.00	0	0.00	0	0.00	0	0.00	0	0.0	0.0
16	山元町	5	3.0	9	9.3	22	50.0	3	3.6	0	0.0	4	13.6	15	95.5	5	1.2	1,870	0	0.00	0	0.00	0	0.00	0	0.00	0	0.00	0	0.00	0	0.00	0	0.00	0	0.00	0	0.00	0	0.00	0	0.00	0	0.0	▲ 1.2
17	松島町	1	0.6	74	53.5	16	9.7	12	19.3	8	5.6	27	22.9	31	19.9	0	0.0	918	6	5.40	0	0.00	0	0.00	0	0.00	0	0.00	0	0.00	0	0.00	0	0.00	0	0.00	0	0.00	0	0.00	0	0.00	6	5.4	5.4
18	七ヶ浜町	0	0.0	181	64.1	11	21.0	3	2.5	2	2.2	1	0.4	0	0.0	0	0.0	144	0	0.00	0	0.00	0	0.00	0	0.00	0	0.00	0	0.00	0	0.00	0	0.00	0	0.00	0	0.00	0	0.00	0	0.00	0	0.0	0.0
19	利府町	3	1.6	0	0.0	0	0.0	0	0.0	0	0.0	0	0.0	1	0.5	0	0.0	367	0	0.00	0	0.00	0	0.00	0	0.00	0	0.00	0	0.00	0	0.00	0	0.00	0	0.00	0	0.00	0	0.00	0	0.00	0	0.0	0.0
20	大和町	0	0.0	11	97.2	8	8.7	6	8.5	3	3.8	2	0.9	0	0.0	0	0.0	2,180	0	0.00	0	0.00	0	0.00	0	0.00	0	0.00	0	0.00	0	0.00	0	0.00	0	0.00	0	0.00	0	0.00	0	0.00	0	0.0	0.0
21	大郷町	0	0.0	15	74.8	28	150.5	19	87.5	20	25.4	14	40.7	12	21.6	0	0.0	2,010	0	0.00	0	0.00	0	0.00	0	0.00	0	0.00	0	0.00	0	0.00	0	0.00	0	0.00	0	0.00	0	0.00	0	0.00	0	0.0	0.0
22	富谷市	0	0.0	0	0.0	7	12.0	0	0.0	3	3.5	0	0.0	2	2.1	0	0.0	649	0	0.00	2	2.45	0	0.00	0	0.00	0	0.00	0	0.00	0	0.00	0	0.00	0	0.00	0	0.00	0	0.00	0	0.00	2	2.5	2.5
23	大衡村	0	0.0	3	1.8	8	12.1	4	10.0	31	51.1	2	2.3	2	3.2	0	0.0	1,320	0	0.00	0	0.00	0	0.00	0	0.00	0	0.00	0	0.00	0	0.00	0	0.00	0	0.00	0	0.00	0	0.00	0	0.00	0	0.0	0.0
24	大崎市	3	4.8	127	285.5	160	185.4	145	358.0	145	154.1	110	112.5	149	139.6	28	32.5	18,300	0	0.00	6	5.63	0	0.00	0	0.00	0	0.00	0	0.00	0	0.00	0	0.00	0	0.00	2	1.99	0	0.00	0	0.00	8	7.6	▲ 24.8
25	色麻町	11	70.4	20	77.7	11	71.1	8	112.0	7	10.7	6	17.9	10	87.9	3	5.9	2,830	1	1.96	0	0.00	0	0.00	0	0.00	0	0.00	0	0.00	0	0.00	0	0.00	0	0.00	0	0.00	0	0.00	0	0.00	1	2.0	▲ 3.9
26	加美町	4	9.5	21	206.7	6	2.4	5	111.7	3	106.3	3	1.9	4	1.3	0	0.0	6,160	1	0.98	1	1.08	0	0.00	0	0.00	0	0.00	0	0.00	0	0.00	0	0.00	0	0.00	0	0.00	0	0.00	0	0.00	2	2.1	2.1
27	涌谷町	28	33.1	85	67.6	99	85.5	112	118.7	113	88.0	150	90.6	82	74.6	16	9.6	3,260	0	0.00	0	0.00	9	5.28	6	2.76	0	0.00	0	0.00	0	0.00	0	0.00	6	2.40	0	0.00	0	0.00	0	0.00	21	10.4	0.8
28	美里町	13	11.5	92	189.4	52	50.6	51	57.4	64	251.3	91	96.5	71	123.3	8	23.9	4,940	1	0.49	0	0.00	4	1.58	5	1.78	0	0.00	0	0.00	0	0.00	0	0.00	1	0.36	0	0.00	0	0.00	2	0.50	13	4.7	▲ 19.2
29	栗原市	40	90.1	239	255.7	203	198.9	134	206.6	124	159.1	55	78.1	32	32.6	20	26.7	17,400	3	5.98	0	0.00	4	4.05	16	14.22	0	0.00	0	0.00	0	0.00	0	0.00	0	0.00	0	0.00	2	6.00	1	2.17	26	32.4	5.7
30	登米市	8	6.4	393	393.9	282	296.7	238	223.0	304	317.9	259	251.8	179	157.1	19	13.9	17,600	13	11.56	0	0.00	3	0.43	3	2.82	0	0.00	5	2.94	0	0.00	3	6.16	0	0.00	0	0.00	0	0.00	19	19.11	46	43.0	29.1
31	石巻市	6	2.9	132	162.9	211	208.1	161	138.6	117	137.2	112	117.2	200	195.1	35	18.3	9,680	0	0.00	1	2.00	0	0.00	22	35.03	0	0.00	8	2.62	0	0.00	7	4.58	0	0.00	0	0.00	0	0.00	0	0.00	38	44.2	25.9
32	東松島市	27	29.2	96	215.1	130	115.9	106	84.7	156	81.0	45	27.2	53	32.9	14	8.7	2,810	0	0.00	0	0.00	2	0.84	0	0.00	0	0.00	0	0.00	0	0.00	0	0.00	0	0.00	0	0.00	0	0.00	0	0.00	2	0.8	▲ 7.8
33	女川町																	4																											0.0
34	気仙沼市	0	0.0	1	2.9	6	37.5	7	26.3	7	15.6	0	0.0	2	6.2	0	0.0	1,560	0	0.00	0	0.00	0	0.00	0	0.00	0	0.00	0	0.00	0	0.00	0	0.00	0	0.00	0	0.00	0	0.00	0	0.00	0	0.0	0.0
35	南三陸町	0	0.0	0	0.0	0	0.0	21	49.8	4	0.5	5	2.7	1	1.1	11	8.9	776	0	0.00	0	0.00	0	0.00	0	0.00	0	0.00	0	0.00	0	0.00	0	0.00	0	0.00	0	0.00	0	0.00	0	0.00	0	0.0	▲ 8.9
	県計	320	450.1	2,305	2,904.7	1,795	2,149.5	1,409	2,118.2	2,029	2,062.9	1,414	1,289.4	1,278	1,330.2	210	177.7	125,300	58	47.70	10	11.18	24	12.62	81	76.04	5	2.06	14	5.57	0	0.00	10	10.74	8	3.22	6	3.61	2	6.00	33	43.35	251	222.1	44.4
		（年度計）		（年度計）		（年度計）		（年度計）		（年度計）		（年度計）		（年度計）		（年度計）			（3月申請分）		（4月申請分）		（5月申請分）		（6月申請分）		（7月申請分）		（8月申請分）		（9月申請分）		（10月申請分）		（11月申請分）		（12月申請分）		（1月申請分）		（2月申請分）		（年度計）		

No	区分	H26年度認可実績（年度計）		H27年度認可実績（年度計）		H28年度認可実績（年度計）		H29年度認可実績（年度計）		H30年度認可実績（年度計）		R1年度認可実績（年度末計）		R2年度認可実績（年度末計）		R3年度認可実績（年度末計）		2022年耕地面積（ha）※2023.2.28公表	R4年度実績（第1回）4/22認可		R4年度実績（第2回）5/20認可		R4年度実績（第3回）6/17認可		R4年度実績（第4回）7/22認可		R4年度実績（第5回）8/23認可		H29年度実績（第6回）9/15認可		R4年度実績（第7回）10月認可無し		R4年度実績（第7回）11/18認可		R4年度実績（第8回）12/20認可		R4年度実績（第9回）1/27認可		R4年度実績（第10回）2/17認可		R4年度実績（第11回）3/17認可		R4年度認可実績（年度末計）		対前年度増減面積
		件数	面積（ha）	件数	面積（ha）	件数	面積（ha）	件数	面積（ha）	件数	面積（ha）	件数	面積（ha）	件数	面積（ha）	件数	面積（ha）		件数	面積	件数	面積	件数	面積	件数	面積	件数	面積	件数	面積	件数	面積	件数	面積	件数	面積	件数	面積	件数	面積	件数	面積	件数	面積（ha）	
1	大河原	85	101.1	318	259.3	245	218.6	135	154.5	571	253.5	173	88.3	200	86.3	39	20.6	16,912	32	20.78	0	0.00	2	0.44	27	12.88	5	2.06	0	0.00	0	0.00	0	0.00	1	0.46	0	0.00	0	0.00	3	0.57	70	37.2	16.6
2	仙台	95	91.2	781	788.2	390	678.7	286	477.0	414	487.6	405	424.6	295	392.2	17	8.7	23,031	7	5.96	2	2.45	0	0.00	2	6.56	0	0.00	1	0.01	0	0.00	0	0.00	0	0.00	4	1.61	0	0.00	8	20.99	24	37.6	28.9
3	大崎	59	129.3	345	826.8	328	395.0	321	757.8	332	610.5	360	319.4	316	426.8	55	71.9	35,490	3	3.43	7	6.73	13	6.86	11	4.54	0	0.00	0	0.00	0	0.00	0	0.00	7	2.76	2	1.99	0	0.00	2	0.50	45	26.8	▲ 45.1
4	栗原	40	90.1	239	255.7	203	198.9	134	206.6	124	159.1	55	78.1	32	32.6	20	26.7	17,400	3	5.98	0	0.00	4	4.05	16	14.22	0	0.00	0	0.00	0	0.00	0	0.00	0	0.00	0	0.00	2	6.00	1	2.17	26	32.4	5.7
5	登米	8	6.4	393	393.9	282	296.7	238	223.0	304	317.9	259	251.8	179	157.1	19	13.9	17,600	13	11.56	0	0.00	3	0.43	3	2.82	0	0.00	5	2.94	0	0.00	3	6.16	0	0.00	0	0.00	0	0.00	19	19.11	46	43.0	29.1
6	石巻	33	32.1	228	378.0	341	324.0	267	223.3	273	218.2	157	144.4	253	228.0	49	27.0	12,494	0	0.00	1	2.00	2	0.84	22	35.03	0	0.00	8	2.62	0	0.00	7	4.58	0	0.00	0	0.00	0	0.00	0	0.00	40	45.1	18.1
7	気仙沼	0	0.0	1	2.9	6	37.5	28	76.0	11	16.1	5	2.7	3	7.3	11	8.9	2,336	0	0.00	0	0.00	0	0.00	0	0.00	0	0.00	0	0.00	0	0.00	0	0.00	0	0.00	0	0.00	0	0.00	0	0.00	0	0.0	▲ 8.9
	県計	320	450.1	2,305	2,904.7	1,795	2,149.5	1,409	2,118.2	2,029	2,062.9	1,414	1,289.4	1,278	1,330.2	210	177.7	125,300	58	47.70	10	11.18	24	12.62	81	76.04	5	2.06	14	5.57	0	0.00	10	10.74	8	3.22	6	3.61	2	6.00	33	43.35	251	222.1	44.4

※「累計」や「県計」の面積は，小数点第1位以下も含まれた面積で計算しているため，各年度や全市町村の単純合計値にならない。

農地中間管理事業　農用地利用集積計画同意実績（R4年度：一括方式）

令和5年3月15日現在

農業振興課

No	区分	R2年度同意実績（年度末計）		R3年度同意実績（年度末計）		2022年耕地面積（ha）※2023.2.28公表	R4年度実績（第1回）4/5同意		R4年度実績（第2回）4/12同意		R4年度実績（第3回）5/2同意		R4年度実績（第4回）6/3同意		R4年度実績（第5回）7/4同意		R4年度実績（第6回）8/3同意		R4年度実績（第7回）9/5同意		R4年度実績（第8回）10/3同意		R4年度実績（第9回）11/2同意		R4年度実績（第10回）12/5同意		R4年度実績（第11回）12/27同意		R4年度実績（第12回）2/3同意		R4年度実績（第13回）3/3同意		R4年度同意実績（年度末計）		対前年度増減面積
		件数	面積（ha）	件数	面積（ha）		件数	面積	件数	面積	件数	面積	件数	面積	件数	面積	件数	面積	件数	面積	件数	面積	件数	面積	件数	面積	件数	面積	件数	面積	件数	面積	件数	面積（ha）	
1	白石市	7	2.7	9	3.2	3,040	0	0.00	0	0.00	0	0.00	0	0.00	0	0.00	0	0.00	0	0.00	0	0.00	0	0.00	0	0.00	0	0.00	0	0.00	0	0.00	0	0.0	▲ 3.2
2	角田市	149	68.8	568	213.3	4,400	50	23.01	0	0.00	46	19.05	53	19.78	3	0.43	22	5.98	51	19.18	5	2.32	15	6.94	45	21.62	17	8.28	40	17.23	66	24.53	413	168.3	▲ 45.0
3	蔵王町	0	0.0	1	0.8	2,100	0	0.00	0	0.00	0	0.00	0	0.00	0	0.00	0	0.00	0	0.00	0	0.00	0	0.00	0	0.00	0	0.00	0	0.00	0	0.00	0	0.0	▲ 0.8
4	七ヶ宿町	0	0.0	62	28.3	524	0	0.00	0	0.00	0	0.00	0	0.00	0	0.00	0	0.00	0	0.00	0	0.00	0	0.00	1	0.74	0	0.00	1	0.66	0	0.00	2	1.4	▲ 26.9
5	大河原町	1	1.8	0	0.0	605	0	0.00	0	0.00	0	0.00	0	0.00	0	0.00	0	0.00	0	0.00	0	0.00	0	0.00	0	0.00	0	0.00	0	0.00	0	0.00	0	0.0	0.0
6	村田町	0	0.0	0	0.0	1,250	0	0.00	0	0.00	0	0.00	0	0.00	0	0.00	0	0.00	0	0.00	0	0.00	0	0.00	0	0.00	0	0.00	0	0.00	0	0.00	0	0.0	0.0
7	柴田町	6	5.0	52	14.7	933	1	0.10	0	0.00	0	0.00	47	6.87	0	0.00	2	0.58	0	0.00	0	0.00	2	0.31	3	2.79	0	0.00	1	0.08	0	0.00	56	10.7	▲ 3.9
8	川崎町	1	0.6	36	30.7	1,660	0	0.00	0	0.00	0	0.00	0	0.00	0	0.00	0	0.00	0	0.00	0	0.00	0	0.00	0	0.00	0	0.00	0	0.00	0	0.00	0	0.0	▲ 30.7
9	丸森町	2	0.7	0	0.0	2,400	0	0.00	0	0.00	1	0.69	0	0.00	0	0.00	0	0.00	0	0.00	0	0.00	0	0.00	0	0.00	0	0.00	0	0.00	0	0.00	1	0.7	0.7
10	仙台市	129	61.0	422	191.6	5,790	69	44.18	0	0.00	0	0.00	90	51.54	0	0.00	0	0.00	0	0.00	56	35.67	0	0.00	0	0.00	0	0.00	0	0.00	279	155.29	494	286.7	95.0
11	塩竈市					21																													
12	名取市	9	7.8	28	22.4	2,780	0	0.00	0	0.00	16	3.83	12	4.17	0	0.00	0	0.00	0	0.00	1	0.95	1	0.46	0	0.00	0	0.00	0	0.00	10	6.33	40	15.7	▲ 6.7
13	多賀城市	0	0.0	0	0.0	312	0	0.00	0	0.00	0	0.00	0	0.00	0	0.00	0	0.00	0	0.00	0	0.00	0	0.00	0	0.00	0	0.00	0	0.00	0	0.00	0	0.0	0.0
14	岩沼市	38	10.2	33	13.2	1,490	5	0.36	0	0.00	1	0.45	3	1.08	1	0.14	0	0.00	2	0.14	1	0.36	2	1.17	2	0.24	2	0.62	0	0.00	1	0.07	20	4.6	▲ 8.5
15	亘理町	112	93.5	0	0.0	3,180	0	0.00	0	0.00	1	1.77	0	0.00	0	0.00	0	0.00	0	0.00	0	0.00	0	0.00	0	0.00	0	0.00	0	0.00	0	0.00	1	1.8	1.8
16	山元町	0	0.0	394	179.4	1,870	2	1.38	0	0.00	0	0.00	2	0.62	0	0.00	0	0.00	1	1.19	1	0.48	0	0.00	0	0.00	0	0.00	0	0.00	0	0.00	6	3.7	▲ 175.7
17	松島町	4	3.8	19	14.3	918	0	0.00	6	2.16	0	0.00	0	0.00	0	0.00	0	0.00	0	0.00	0	0.00	0	0.00	0	0.00	0	0.00	4	13.98	4	3.65	14	19.8	5.5
18	七ヶ浜町	2	1.0	4	3.0	144	0	0.00	0	0.00	0	0.00	0	0.00	0	0.00	0	0.00	0	0.00	0	0.00	0	0.00	0	0.00	0	0.00	0	0.00	0	0.00	0	0.0	▲ 3.0
19	利府町	0	0.0	1	0.5	367	0	0.00	0	0.00	0	0.00	0	0.00	0	0.00	0	0.00	0	0.00	0	0.00	0	0.00	0	0.00	0	0.00	0	0.00	0	0.00	0	0.0	▲ 0.5
20	大和町	0	0.0	4	7.2	2,180	0	0.00	0	0.00	0	0.00	0	0.00	4	2.12	0	0.00	0	0.00	0	0.00	0	0.00	0	0.00	0	0.00	0	0.00	0	0.00	4	2.1	▲ 5.1
21	大郷町	30	30.0	50	46.3	2,010	3	0.83	0	0.00	7	5.93	10	5.73	2	2.25	0	0.00	0	0.00	0	0.00	0	0.00	0	0.00	3	3.27	1	0.25	0	0.00	26	18.3	▲ 28.0
22	富谷市	1	3.4	0	0.0	649	0	0.00	0	0.00	0	0.00	0	0.00	0	0.00	0	0.00	0	0.00	0	0.00	0	0.00	0	0.00	0	0.00	0	0.00	0	0.00	0	0.0	0.0
23	大衡村	0	0.0	3	2.0	1,320	0	0.00	0	0.00	0	0.00	8	4.37	0	0.00	0	0.00	0	0.00	0	0.00	2	0.54	0	0.00	0	0.00	0	0.00	1	1.56	11	6.5	4.4
24	大崎市	181	137.4	393	347.2	18,300	37	34.13	0	0.00	48	36.18	206	189.83	6	2.93	0	0.00	15	9.57	21	16.33	5	4.89	0	0.00	1	0.60	1	0.93	6	7.72	346	303.1	▲ 44.1
25	色麻町	6	7.6	26	35.7	2,830	0	0.00	0	0.00	0	0.00	47	96.94	0	0.00	0	0.00	0	0.00	0	0.00	1	0.62	0	0.00	0	0.00	0	0.00	0	0.00	48	97.6	61.8
26	加美町	5	5.2	44	50.9	6,160	0	0.00	0	0.00	0	0.00	1	1.10	0	0.00	0	0.00	0	0.00	0	0.00	0	0.00	2	0.54	0	0.00	0	0.00	0	0.00	3	1.6	▲ 49.2
27	涌谷町	171	66.5	106	78.6	3,260	13	4.66	0	0.00	12	6.39	21	13.34	0	0.00	0	0.00	0	0.00	1	0.10	20	12.28	7	6.18	10	12.17	14	8.93	12	10.24	110	74.3	▲ 4.3
28	美里町	28	30.6	109	83.0	4,940	6	4.86	0	0.00	17	14.27	46	32.61	1	1.30	1	0.89	0	0.00	2	2.27	8	3.30	1	0.40	0	0.00	29	36.39	12	15.05	123	111.3	28.3
29	栗原市	42	54.2	38	50.1	17,400	1	1.12	0	0.00	1	0.87	2	3.07	1	0.97	0	0.00	0	0.00	0	0.00	0	0.00	19	29.76	0	0.00	0	0.00	0	0.00	24	35.8	▲ 14.3
30	登米市	35	24.8	163	160.3	17,600	36	32.79	0	0.00	31	27.73	45	45.55	9	7.74	2	2.17	5	4.22	8	2.66	3	0.62	6	6.18	7	7.28	61	25.07	31	20.71	244	182.7	22.4
31	石巻市	15	8.6	281	214.9	9,680	25	26.15	0	0.00	69	59.65	185	132.54	5	5.20	9	7.25	18	12.63	7	5.24	1	0.31	6	3.91	0	0.00	1	2.62	0	0.00	326	255.5	40.6
32	東松島市	4	3.6	38	19.8	2,810	1	0.90	0	0.00	1	0.90	4	3.07	11	5.51	1	0.37	2	1.67	1	0.70	1	0.71	5	8.25	3	0.91	0	0.00	2	1.83	32	24.8	5.1
33	女川町					4																													
34	気仙沼市	0	0.0	29	9.9	1,560	0	0.00	0	0.00	0	0.00	12	3.29	0	0.00	2	0.95	0	0.00	0	0.00	0	0.00	0	0.00	5	1.38	0	0.00	23	5.63	42	11.2	1.3
35	南三陸町	0	0.0	2	0.7	776	0	0.00	0	0.00	0	0.00	0	0.00	0	0.00	0	0.00	0	0.00	0	0.00	0	0.00	0	0.00	0	0.00	2	0.30	2	0.66	4	1.0	0.2
県計		978	628.9	2,915	1,822.0	125,300	249	174.49	6	2.16	251	177.71	794	615.47	43	28.58	39	18.17	94	48.61	104	67.11	61	32.14	97	80.60	48	34.52	155	108.43	449	253.28	2,390	1,639.3	▲ 182.7
		（年度末計）		（年度末計）			（3月申請分）		（4月申請分）		（4月申請分）		（5月申請分）		（6月申請分）		（7月申請分）		（8月申請分）		（9月申請分）		（10月申請分）		（11月申請分）		（12月申請分）		（1月申請分）		（2月申請分）		（年度末計）		

No	区分	R2年度同意実績（年度末計）		R3年度同意実績（年度末計）		2022年耕地面積（ha）※2023.2.28公表	R4年度実績（第1回）4/5同意		R4年度実績（第2回）4/12同意		R4年度実績（第3回）5/2同意		R4年度実績（第4回）6/3同意		R4年度実績（第5回）7/4同意		H29年度実績（第6回）9/15認可		R4年度実績（第7回）9/5同意		R4年度実績（第8回）10/3同意		R4年度実績（第9回）11/2同意		R4年度実績（第10回）12/5同意		R4年度実績（第11回）12/27同意		R4年度実績（第12回）2/3同意		R4年度実績（第13回）3/3同意		R4年度同意実績（年度末計）		対前年度増減面積
		件数	面積（ha）	件数	面積（ha）		件数	面積	件数	面積	件数	面積	件数	面積	件数	面積	件数	面積	件数	面積	件数	面積	件数	面積	件数	面積	件数	面積	件数	面積	件数	面積	件数	面積（ha）	
1	大河原	166	79.5	728	290.9	16,912	51	23.12	0	0.00	47	19.74	100	26.62	3	0.43	24	6.54	51	19.18	5	2.32	17	7.25	49	25.14	17	8.28	42	17.98	66	24.53	472	181.1	▲ 109.8
2	仙台	325	210.8	958	480.0	23,031	79	46.75	6	2.16	25	11.98	125	67.50	7	4.50	0	0.00	3	1.33	59	37.49	5	2.17	2	0.24	5	3.89	5	14.23	295	166.90	616	359.1	▲ 120.8
3	大崎	391	247.4	678	595.4	35,490	56	43.65	0	0.00	77	56.84	321	333.83	7	4.22	1	0.89	15	9.57	24	18.70	34	21.08	10	7.12	11	12.78	44	46.24	30	33.01	630	587.9	▲ 7.4
4	栗原	42	54.2	38	50.1	17,400	1	1.12	0	0.00	1	0.87	2	3.07	1	0.97	0	0.00	0	0.00	0	0.00	0	0.00	19	29.76	0	0.00	0	0.00	0	0.00	24	35.8	▲ 14.3
5	登米	35	24.8	163	160.3	17,600	36	32.79	0	0.00	31	27.73	45	45.55	9	7.74	2	2.17	5	4.22	8	2.66	3	0.62	6	6.18	7	7.28	61	25.07	31	20.71	244	182.7	22.4
6	石巻	19	12.3	319	234.6	12,494	26	27.05	0	0.00	70	60.55	189	135.61	16	10.71	10	7.62	20	14.30	8	5.94	2	1.02	11	12.16	3	0.91	1	2.62	2	1.83	358	280.3	45.7
7	気仙沼	0	0.0	31	10.7	2,336	0	0.00	0	0.00	0	0.00	12	3.29	0	0.00	2	0.95	0	0.00	0	0.00	0	0.00	0	0.00	5	1.38	2	0.30	25	6.29	46	12.2	1.6
	県計	978	628.9	2,915	1,822.0	125,300	249	174.49	6	2.16	251	177.71	794	615.47	43	28.58	39	18.17	94	48.61	104	67.11	61	32.14	97	80.60	48	34.52	155	108.43	449	253.28	2,390	1,639.3	▲ 182.7

※「累計」や「県計」の面積は，小数点第1位以下も含まれた面積で計算しているため，各年度や全市町村の単純合計値にならない。

現行方式・一括方式合計

No	区分	R2年度合計（現行方式＋一括方式）		R3年度合計（現行方式＋一括方式）		2022年耕地面積（ha）※2023.2.28公表	現行方式		一括方式		R4年度合計（現行方式＋一括方式）	
		件数	面積	件数	面積		認可件数	面積	同意件数	面積	件数	面積
1	大河原	366	165.8	767	311.5	16,912	70	37.2	472	181.1	542	218.3
2	仙台	620	603.0	975	488.7	23,031	24	37.6	616	359.1	640	396.7
3	大崎	707	674.1	733	667.2	35,490	45	26.8	630	587.9	675	614.7
4	栗原	74	86.8	58	76.8	17,400	26	32.4	24	35.8	50	68.2
5	登米	214	181.9	182	174.3	17,600	46	43.0	244	182.7	290	225.8
6	石巻	272	240.3	368	261.6	12,494	40	45.1	358	280.3	398	325.4
7	気仙沼	3	7.3	42	19.6	2,336	0	0.0	46	12.2	46	12.2
	県計	2,256	1,959.1	3,125	1,999.7	125,300	251	222.1	2,390	1,639.3	2,641	1,861.4

※「累計」や「県計」の面積は，小数点第1位以下も含まれた面積で計算しているため，各年度や全市町村の単純合計値にならない。

令和４年６月１７日

令和５年度　国の施策・予算に関する提案・要望書

宮城県知事　村井　嘉浩

農林水産省

1　福島第一原子力発電所事故の損害賠償に対する支援<震災関連>
【内閣府，復興庁，総務省，文部科学省，農林水産省，経済産業省，国土交通省，環境省】
2　福島第一原子力発電所に係る廃炉・汚染水・処理水対策<震災関連>
【内閣府，復興庁，総務省，外務省，財務省，文部科学省，厚生労働省，農林水産省，経済産業省，国土交通省，環境省】
3　放射線・放射能に関する正しい知識の普及・啓発<震災関連>
【内閣府，復興庁，文部科学省，厚生労働省，農林水産省，経済産業省，環境省】
4　中国・韓国などにおける農林水産物等の輸入規制への対応<震災関連>
【内閣府，復興庁，文部科学省，厚生労働省，農林水産省】
5　被災漁業者に対する金融支援事業の継続的な支援<震災関連>
【農林水産省】
6　水産加工業の復興に向けた支援<震災関連>
【内閣府，復興庁，農林水産省，経済産業省】
7　原木に関する補償及び特用林産物の出荷制限解除への対応<震災関連>
【復興庁，文部科学省，厚生労働省，農林水産省，経済産業省】
8　拠点魚市場の管理・運営合理化に向けたセーフティネットの構築
【農林水産省】
9　海洋環境の変動等に対応したサケふ化放流事業への支援
【財務省，農林水産省】
10　養殖業の成長産業化に向けた種苗生産・養殖技術開発支援
【農林水産省】
11　主要な水産物の不漁に対する対策の強化
【農林水産省】
12　新たな木材需要創出による木材産業の活性化
【総務省，農林水産省，国土交通省，環境省】
13　国土強靱化の加速化とインフラ長寿命化に向けた財源の確保
【内閣府，総務省，財務省，農林水産省，国土交通省】
14　新型コロナウイルス感染症のまん延に伴う公共事業等への影響
【復興庁，総務省，財務省，農林水産省，国土交通省】

＜目次＞

15　地方において必要な外国人材を確実に確保できる実効性のある対策
【法務省，厚生労働省，農林水産省，経済産業省，国土交通省】
16　みどりの食料システム戦略実現に向けた確実な財源の確保
【農林水産省】
17　鳥獣被害防止総合対策交付金に係る十分な予算措置
【農林水産省】
18　日本型直接支払における財源確保と地方財政措置の充実
【総務省，農林水産省】
19　新規就農者支援施策における安定的な予算措置と確実な運用
【農林水産省】
20　協同農業普及事業交付金の十分かつ確実な予算措置と配分
【農林水産省】
21　地域計画（人・農地プラン）策定支援に係る予算の充実
【農林水産省】
22　農業経営・就農支援センターの運営に対する十分な予算措置
【農林水産省】
23　農業委員会ネットワーク機構の活動経費に対する十分な予算措置
【農林水産省】
24　機能性を有する米など新たな需要拡大・創出に向けた施策展開
【農林水産省】
25　水田活用の直接支払交付金の十分かつ安定した予算措置と運用見直しへの丁寧な課題検証
【農林水産省】
26　強い農業づくり総合支援交付金，産地生産基盤パワーアップ事業に係る十分な予算措置
【農林水産省】
27　施設園芸燃油高騰対策に係る十分な予算措置
【農林水産省】
28　農山漁村地域整備交付金の安定的な財源確保
【農林水産省】
29　小規模経営農家に対する繁殖雌牛導入助成の拡充と十分な予算措置
【農林水産省】

30　豚熱防疫対策の見直しと特定家畜伝染病発生時の広域備蓄資機材の拡充
【農林水産省】
31　競争力強化に向けた農業生産基盤整備の推進
【農林水産省】
32　流域治水の推進に向けた地域防災に寄与する農業排水機場の維持管理に係る支援の拡充
【総務省，農林水産省】
33　新規漁業就業者支援施策の十分な予算措置と支援要件の緩和
【農林水産省】
34　競争力強化のための漁船・漁具導入に係る制度の維持及び十分な予算措置
【農林水産省】
35　スマート水産業推進のための体制整備
【農林水産省】
36　内水面漁業・養殖業のセーフティネットの構築
【農林水産省】
37　ロシアによるウクライナ侵攻の影響による水産加工業者への支援
【農林水産省】
38　林業の振興及び産業力の強化に向けた支援
【農林水産省】
39　森林環境譲与税の配分基準見直し及び地域林政アドバイザー制度の活用促進
【総務省，農林水産省】
40　松くい虫被害の発生抑制及び拡散防止の徹底
【農林水産省】
41　海岸保全施設（防潮堤等）の適正管理に要する財政的支援
【総務省，財務省，農林水産省，国土交通省】
42　仙台空港の空港運用時間延長に伴う柔軟な対応
【法務省，財務省，厚生労働省，農林水産省，国土交通省】

経済産業省

1　福島第一原子力発電所事故の損害賠償に対する支援<震災関連>
【内閣府，復興庁，総務省，文部科学省，農林水産省，経済産業省，国土交通省，環境省】

水田活用の直接支払交付金の十分かつ安定した予算措置と運用見直しへの丁寧な課題検証

【農林水産省，】

本県農業は水田農業を基幹としており，米の需給安定と水田フル活用に向けて，主食用米から大豆・麦や園芸作物，飼料作物など所得を確保できる作物への転換に取り組んでいます。

主食用米の国内需要が直近で毎年 10 万トンペースで減少している中で，需要に応じた主食用米の生産と水田フル活用の取組を円滑に実施していくため，水田活用の直接支払交付金について，十分かつ安定的な予算措置と，法制化を含めた恒久的な制度の確立を求めます。また，交付対象水田の見直しについては，農業者が安心して営農を継続していけるよう，現場における課題の丁寧な検証を求めます。

地域計画（人・農地プラン）策定支援に係る予算の充実

【農林水産省，】

農業経営基盤強化促進法等の一部を改正する法律が成立したことにより，令和３年度までに実質化した人・農地プランをベースに，農業委員会は目標地図の原案を策定し，市町村は目標地図を含めた地域計画（人・農地プラン）を令和７年３月末までに策定することとなっているため，確実に期限まで計画策定できるよう予算措置の一層の充実を求めます。

鳥獣被害防止総合対策交付金に係る十分な予算措置

【農林水産省，】

本県における野生鳥獣の農作物被害は，福島第一原子力発電所事故による放射能汚染の影響で，除染作業未了等で捕獲区域へ入ることが出来ず，捕獲活動が満足に実施できなかった事や，高齢化により里山の管理が行き届かず，野生鳥獣の活動範囲が広域化している事などから，東日本大震災後に被害額が増大し，令和２年度の被害額は約１億９千万円と，依然として深刻な状況にあり，侵入防止柵の設置及び捕獲活動等の取組を一層進める必要があります。

つきましては，福島第一原子力発電所事故による放射能汚染の影響で満足な捕獲活動が充分に行えない状況となっていた本県の特殊事情を考慮し，これまで要望額の７～８割程度にとどまっている配分に関して，更なる手厚い予算措置を求めます。また，推進交付金と整備交付金を弾力的に活用するために，交付金の流用を可能とするよう求めます。

豚熱防疫対策の見直しと特定家畜伝染病発生時の広域備蓄資機材の拡充

【農林水産省，】

野生イノシシで豚熱の感染が拡大している地域において，母豚の免疫獲得状況を考慮し，離乳豚への接種を適時適切に実施するための科学的知見を集積し，検討会等を定期的に開催するなどして，都道府県に情報提供することを求めます。また，豚熱発生農場では，原則，全頭が疑似患畜として殺処分の対象となりますが，野生イノシシで豚熱が確認されている県において，ワクチン接種済の農場で豚熱が発生した場合は，一律に全頭を疑似患畜として殺処分しても当該地域の清浄性は改善しないことから，発生農場での殺処分対象と

北海道東北地方知事会の
提言等について

令和４年８月

北海道東北地方知事会

３．農林水産業に係る施策の充実強化について

北海道・東北地方の農林水産業は、地域の経済・社会を支える基幹産業であるとともに、国民に対する食料の安定供給や、国土及び環境の保全などの面で重要な役割を果たしています。

一方で、農山漁村、とりわけ中山間地域では、急激な人口減少と少子高齢化の進行により、担い手や労働力不足への対応といった課題を抱えており、今後、農林水産業の衰退、ひいては地方の人口減少の進行が更に加速することが懸念されています。

このため、令和２年３月に策定された「食料・農業・農村基本計画」や令和３年 12 月に改訂された「農林水産業・地域の活力創造プラン」に基づく施策等を活用しながら、農林水産業の競争力強化に向けた取組を進めているところですが、新型コロナウイルス感染症の拡大に伴う農林水産物の急激な需要の減少は、農林漁業者の経営に甚大な影響を及ぼすとともに、消費形態へも大きな変化をもたらしました。さらには、ロシアによるウクライナ侵略等の影響により原油や穀物等の国際価格が高い水準で推移しており、我が国の食料安全保障の確立に向け、国産農産物確保の重要性が一層高まっています。

そのような中、将来にわたって農林水産業の生産力を維持していくためには、絶えず変化する社会情勢を適切に捉え、2050 年カーボンニュートラルの実現や令和３年５月に策定された「みどりの食料システム戦略」などの国の施策を踏まえた柔軟な対応が必要であるとともに、近年、頻発・激甚化している集中豪雨や地震等の大規模災害からの早期復旧及び防災・減災対策の早期実施が不可欠であり、地方自治体の財政力が脆弱な状況にあっても、万全の対策を講じていくことが重要です。

農業分野においては、農業・農村の持続的な発展は、我が国の食料安全保障、地方創生の観点からも極めて重要であり、担い手が将来にわたって安心して経営に取り組むことができる仕組みを構築していくことが課題となっています。

林業分野においては、森林は、地域の暮らしや産業を支える多様で重要な役割を果たしていることから、伐採後の再造林や間伐等の森林整備を着実に実施するとともに、木材の需要創出・利用拡大など、森林資源の循環利用を進めていく必要があります。

水産業分野においては、水産業の体質強化や漁業経営の安定、水産資源の回復等に向けた対策に加えて、我が国の排他的経済水域での外国漁船による違法操業や北朝鮮による弾道ミサイルの発射等から、我が国漁船の安全を確保する対策が求められています。

こうしたことから、農林水産業の持続的発展を図るため、次のことについ

て提言します。

1．経済連携協定への適切な対応

ＴＰＰ１１、日ＥＵ・ＥＰＡ、日米貿易協定及びＲＣＥＰなどの発効に伴う、農林水産業等への影響を継続的に検証するとともに、今後とも農林漁業者が希望を持って経営に取り組むことができるよう、「総合的なＴＰＰ等関連政策大綱」に基づき、体質強化や経営安定、輸出の拡大に向けて十分な予算を確保し、また、この先の影響等の状況によっては追加の取組を実施するなど、万全な対策を講じること。

また、いかなる国際貿易交渉にあっても、北海道・東北地方の農林水産業が再生産可能となり、持続的に発展できるよう、交渉内容の丁寧な情報提供を行うとともに、農林水産物の重要品目等に対する必要な国境措置を確保すること。

2．食料安全保障の確立に向けた施策の展開

世界的に穀物価格が高騰している中で、国産穀物を主体とした食料安全保障を確立していくため、中長期的な視点から、穀物の備蓄制度も含め、水田農業施策を見直し、国民の国産穀物の消費に関する意識変革や、食品製造事業者における米粉の活用促進など、主食用米の在庫解消にもつながる抜本的かつ効果的な対策を講じるとともに、輸入に依存している穀物を安定供給できる環境を整えること。

3．農林水産業の担い手に対する支援等の充実強化

（１）需要に応じた米生産を実現するには、水田活用の直接支払交付金をはじめとした助成制度を最大限に活用することが不可欠であることから、将来にわたって必要な予算を十分に確保すること。

また、水田活用の直接支払交付金の交付対象水田の見直しに当たっては、農業者が安心して営農を継続していけるよう、現場における課題の丁寧な検証を行うとともに、食料安全保障や中山間地域の農地保全など地域において様々な影響が懸念されることから、各地域の生産現場の実情を踏まえた上で必要な支援を行うこと。

さらに、主食用米の需給の均衡と価格の安定が図られるよう、引き続き、国がその責務を果たすとともに、今後も水田農業の経営安定化が図られるよう、産地交付金の予算確保及び前年配分額を考慮しつつ作付転換した面積に応じた適切な配分とあわせて、非主食用米等のインセンティブを高める支援対策の拡充など、稲作農家の所得の確保のために必要な支援の強化を図ること。

特に、新型コロナウイルス感染症の影響により、米の需要量が減少し

ており、水田農業の経営状況が厳しくなっていることから、米の需給環境の改善を図るため、実効性のある在庫対策を実施するほか、販売促進対策や長期計画的に販売する取組への支援対策を継続・拡充すること。

（２）肥料については、世界的な肥料需要の増大に加え、ロシアによるウクライナ侵略等での世界経済の不安定化により肥料原料の確保が不透明となっている。また、肥料原料の価格も高騰しており、農業経営の継続が懸念されている。このため、肥料の必要量確保と肥料価格の安定に向けた対策を引き続き講じること。

また、原子力発電所事故により、土壌に蓄積した放射性セシウムの農作物への移行低減を図るため、カリ肥料の適正な施用が不可欠であることから、放射性セシウムの吸収抑制対策に必要となるカリ肥料について、不足することがないよう、安定的な供給体制を確保すること。

（３）配合飼料価格は穀物価格や海上運賃の高騰、為替相場の影響等により高騰が続いており、畜産経営に大きな影響を与えている。このため、配合飼料価格が高騰した際に補填される配合飼料価格安定制度の基金が枯渇しないよう必要な予算を十分確保し、基金を積み増すこと。

また、異常補填の発動基準の引き下げ等に関する臨時・特別の措置に関して、今後の配合飼料価格の状況に応じて、引き下げ幅や措置の期間等について、柔軟に対応すること。

（４）担い手の育成・確保に関しては、新規就農者の初期投資の負担軽減対策である新規就農者育成総合対策及び農業次世代人材投資事業において、交付対象者への指導等に資する推進事業も含め、十分な予算を確保すること。

特に、新設された経営発展支援事業においては、全ての認定新規就農者を対象とするとともに、各々の経営状況に応じた計画的な設備投資が重要であることから、経営開始初年度の者に限らず、経営開始２年目以降の者も対象とすること。また、地方財政措置により地方公共団体の財政負担の軽減を図ること。

資金面の支援（新規就農者育成総合対策における経営開始資金、就農準備資金、雇用就農資金、及び農業次世代人材投資事業）については、引き続き全額国庫負担で実施すること。

さらに、優れた農業経営者の育成に向けて、営農しながら経営力を高めるための研修教育の支援を継続的に実施できるよう、必要な予算を確保すること。

加えて、新規就農者の確保は全国的な課題であることから、経営発展にチャレンジする中高年層に対しても就農促進対策の強化を図ること。

（５）農地集積・集約化対策に関しては、農業経営基盤強化促進法等の一部を改正する法律が公布され、新たな事務や経費の増加が見込まれることを踏まえ、関係予算を十分確保し、地方負担の軽減を図るとともに、政省令や運用の検討に当たっては、地域農業経営基盤強化促進計画（地域計画）について、全国一律の策定とせず、地域の実情を踏まえた弾力的な運用を可能とするほか、合意形成等には時間を要することから、地域計画の策定中であっても国庫補助事業の対象とするなど配慮すること。

また、関係予算の活用状況等を検証し、都道府県や市町村など、関係機関の実情を踏まえた有効な支援内容となるよう必要に応じて改善を行うこと。

さらに、高齢化等による農業者の減少に伴い、地域農業の維持が難しくなっている現状を踏まえ、担い手農業者への農地集積・集約化を加速するため、農地の貸借に加え、売買による権利継承も含めた支援策のあり方について検討を進めること。

このほか、機構集積協力金交付事業及び機構集積支援事業等については、制度の安定的な運用を図るとともに、各都道府県の必要額を踏まえた上で十分な予算措置を講じること。

（６）農業の総合的かつ効果的なセーフティネット対策の在り方についての検討に当たっては、地域農業を支える小規模農家を含めた農業者個々が経営内容に応じて加入し、自ら災害や農産物の価格低下に備えられるよう、また、大規模災害や新型コロナウイルス感染症の影響により減収が生じた場合でも、影響を受ける前の収入を基に補填するなど、農業者の視点に立って制度の見直しを図ること。

特に、地域農業を支える小規模な稲作農家等のセーフティネットを強化する観点から、ナラシ対策の認定農業者、集落営農、認定新規就農者の加入要件の見直しを図ること。

また、見直し後は、農業者個々が経営内容に応じたメリット・デメリット等を理解した上で加入判断ができるように変更内容の周知に努めること。

（７）日本型直接支払制度については、農業・農村の有する多面的機能の発揮の促進に向けた取組を着実に推進するため、必要な予算を確保するとともに、道県、市町村の財政負担軽減のための財政措置を充実すること。併せて、更なる事務手続きの負担軽減を図ること。

（８）高病原性鳥インフルエンザ等の特定家畜伝染病が大規模農場で発生した際や、続発した場合において、農場での防疫措置を指揮する獣医師の不足を補うため、都道府県の具体的な防疫措置をサポートする緊急支援

（１）令和４年度農地中間管理事業の実施状況について

【宮城県農地中間管理機構】

◆令和４年度農地中間管理事業の取組状況について

Ⅰ　農地集積目標

（１）集積目標

単位：ha

		現状（Ｈ２２）		目標（Ｒ５）		今後集積すべき目標	
耕地面積：Ａ		129, 600		129, 600		―	
担い手利用面積：Ｂ		59, 090	100%	116, 640	100%	57, 550	100%
内訳	自己所有面積	21, 110	36%	23, 300	20%	2, 190	4%
	借入面積	14, 527	25%	58, 300	50%	43, 773	76%
	農作業受託面積	23, 453	40%	35, 040	30%	11, 587	20%
集積率：Ｂ／Ａ		45. 6%		90%		―	

＊根拠　①農地中間管理事業の推進に関する基本方針（宮城県 R3. 4 策定）　②宮城県農地集積アクションプラン（宮城県 H26. 9 策定）

Ⅱ　年次別計画及び実績

【機構借入面積の推移：現在までの累計借入面積　１５，５６６ｈａ】

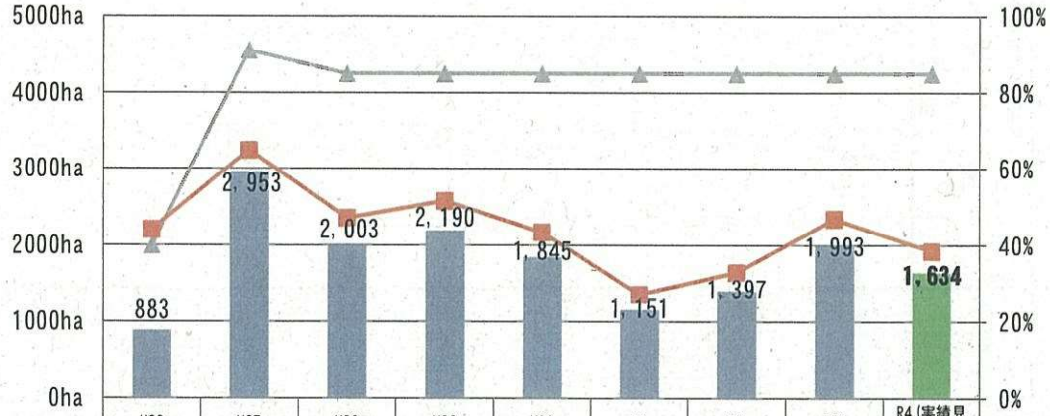

	H26	H27	H28	H29	H30	R1	R2	R3	R4（実績見込み）
集積面積	883	2, 953	2, 003	2, 190	1, 845	1, 151	1, 397	1, 993	1, 634
目標	2, 000	4, 560	4, 250	4, 250	4, 250	4, 250	4, 250	4, 250	4, 250
達成率	44	65	47	52	43	27	33	47	38

【機構転貸面積の推移：現在までの累計転貸面積　１５，７８３ｈａ】

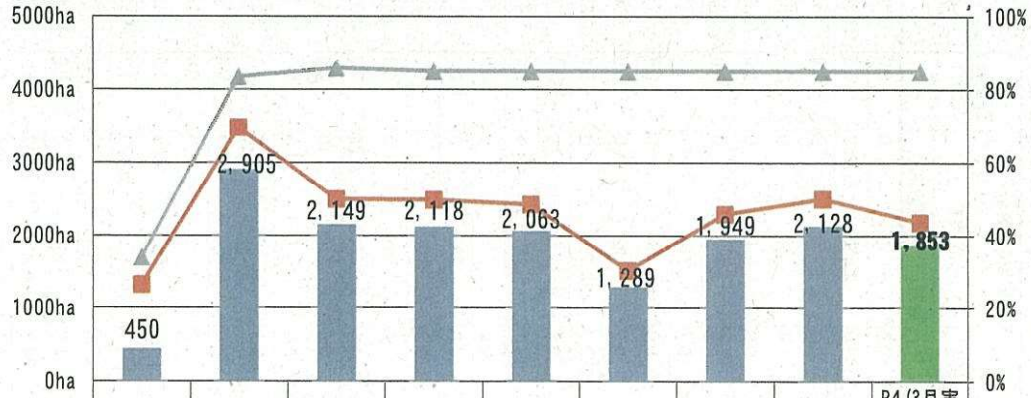

	H26	H27	H28	H29	H30	R1	R2	R3	R4（3月実績見込み）
集積面積	450	2, 905	2, 149	2, 118	2, 063	1, 289	1, 949	2, 128	1, 853
目標	1, 700	4, 176	4, 297	4, 250	4, 250	4, 250	4, 250	4, 250	4, 250
達成率	26	70	50	50	49	30	46	50	44

◎令和４年度の実績見込み（Ｒ５．３．３現在）は、機構の借入面積　１，６３４ha、
転貸面積　１，８５３haで、　累積転貸面積は１５，７８３haとなっている。

※業務委託先をはじめとした関係機関、農業委員、最適化推進委員等との連携推進の成果。

農地中間管理事業　進行状況

宮城県農地中間管理機構

R5.3.3機構把握データ

No	市町村	H22耕地面積(ha) A	機構借入(農用地利用集積計画) R4機構借入合計 件数	面積 B(ha)	使用料 金納(千円)	物納(Kg)	進捗率(参考) B/A %	機構借入累計(H26からの累計) 件数	面積 Bt(ha)	使用料 金納(千)	物納(Kg)	進捗率(参考) Bt/A %	機構貸付(農用地利用配分計画) R4機構貸付合計 件数	面積 C(ha)	使用料 金納(千円)	物納(Kg)	進捗率(参考) C/A %	機構貸付累計(H26からの累計) 件数	面積 Ct(ha)	使用料 金納(千)	物納(Kg)	進捗率(参考) Ct/A %	市町村
1	白石市	3,550	0	0.0	0	0	0.0	24	13.0	108	4,938	0.4	0	0.0	0	0	0.0	25	13.0	108	4,938	0.4	白石市
2	角田市	4,720	410	167.0	2,236	27,682	3.5	2,488	1,140.0	29,729	170,797	24.2	446	182.2	2,916	28,283	3.9	2,582	1,155.2	30,409	171,398	24.5	角田市
3	蔵王町	2,400	0	0.0	0	0	0.0	51	40.3	1,171	6,521	1.7	0	0.0	0	0	0.0	51	40.3	1,171	6,521	1.7	蔵王町
4	七ヶ宿町	592	2	1.4	46	0	0.2	186	80.6	4,390	1,453	13.6	5	3.2	194	0	0.5	125	82.5	4,538	1,453	13.9	七ヶ宿町
5	大河原町	611	0	0.0	0	0	0.0	33	19.0	111	11,003	3.1	0	0.0	0	0	0.0	32	19.0	111	11,003	3.1	大河原町
6	村田町	1,650	0	0.0	0	0	0.0	85	38.0	582	10,623	2.3	0	0.0	0	0	0.0	36	38.0	582	10,623	2.3	村田町
7	柴田町	1,020	56	10.7	246	1,511	1.1	475	167.1	4,010	33,906	16.4	87	30.8	246	6,579	3.0	370	187.2	4,010	38,974	18.4	柴田町
8	川崎町	1,990	0	0.0	0	0	0.0	75	71.7	1,039	11,536	3.6	0	0.0	0	0	0.0	74	71.7	1,039	11,536	3.6	川崎町
9	丸森町	3,230	1	0.7	28	0	0.0	270	163.5	7,864	14,598	5.1	1	0.7	28	0	0.0	41	163.5	7,864	14,598	5.1	丸森町
10	仙台市	5,830	496	290.7	28,555	0	5.0	2,323	1,315.7	138,522	0	22.6	507	317.3	30,581	0	5.4	1,919	1,342.4	140,548	0	23.0	仙台市
11	塩竈市	14	0	0.0	0	0	0.0	0	0.0	0	0	0.0	0	0.0	0	0	0.0	0	0.0	0	0	0.0	塩竈市
12	名取市	2,460	40	15.7	947	0	0.6	608	419.7	23,887	0	17.1	40	15.7	947	0	0.6	286	419.7	23,887	0	17.1	名取市
13	多賀城市	358	0	0.0	0	0	0.0	0	0.0	0	0	0.0	0	0.0	0	0	0.0	0	0.0	0	0	0.0	多賀城市
14	岩沼市	1,290	21	4.6	305	0	0.4	1,091	806.5	50,623	0	62.5	23	5.6	357	0	0.4	622	807.4	50,675	0	62.6	岩沼市
15	亘理町	2,460	1	1.8	100	0	0.1	290	228.5	23,810	5,291	9.3	1	1.8	100	0	0.1	288	228.5	23,810	5,291	9.3	亘理町
16	山元町	1,230	7	4.1	391	0	0.3	842	351.6	29,266	11,210	28.6	6	3.7	391	0	0.3	459	351.1	29,266	11,210	28.5	山元町
17	松島町	1,010	14	19.8	421	2,624	2.0	231	165.2	10,965	26,725	16.4	20	25.2	926	2,624	2.5	209	170.6	11,469	26,725	16.9	松島町
18	七ヶ浜町	119	0	0.0	0	0	0.0	257	93.9	4,540	0	78.9	0	0.0	0	0	0.0	203	93.9	4,540	0	78.9	七ヶ浜町
19	利府町	461	0	0.0	0	0	0.0	3	1.3	91	0	0.3	0	0.0	0	0	0.0	3	1.3	91	0	0.3	利府町
20	大和町	2,520	4	2.1	0	610	0.1	105	125.7	10,907	6,292	5.0	4	2.1	0	610	0.1	37	125.7	10,907	6,292	5.0	大和町
21	大郷町	2,190	26	18.3	1,482	0	0.8	448	476.7	40,557	8,812	21.8	26	18.3	1,482	0	0.8	212	476.7	40,557	8,812	21.8	大郷町
22	富谷市	717	0	0.0	0	0	0.0	16	21.0	291	7,547	2.9	2	2.5	0	1,103	0.3	17	23.5	291	8,650	3.3	富谷市
23	大衡村	1,400	11	6.5	488	470	0.5	64	85.9	2,437	17,859	6.1	11	6.5	488	470	0.5	63	85.9	2,437	17,859	6.1	大衡村
24	大崎市	19,000	345	302.7	40,106	5,620	1.6	2,099	1,963.1	266,409	38,924	10.3	353	310.3	41,116	5,620	1.6	1,728	1,970.8	267,419	38,924	10.4	大崎市
25	色麻町	2,890	48	97.6	9,387	0	3.4	374	567.2	62,845	555	19.6	49	99.5	9,387	1,752	3.4	146	569.2	62,845	2,307	19.7	色麻町
26	加美町	6,260	3	1.6	164	0	0.0	340	488.3	51,781	4,803	7.8	5	3.7	316	879	0.1	99	490.4	51,934	5,682	7.8	加美町
27	涌谷町	3,470	110	74.3	8,392	3,502	2.1	913	710.4	87,816	13,795	20.5	131	84.7	9,577	3,502	2.4	898	720.8	89,002	13,795	20.8	涌谷町
28	美里町	5,010	122	110.9	15,937	300	2.2	998	964.5	147,799	14,675	19.3	135	115.6	16,537	300	2.3	665	969.2	148,399	14,675	19.3	美里町
29	栗原市	18,500	24	35.8	3,114	1,512	0.2	951	1,048.5	60,308	256,166	5.7	50	68.2	4,166	12,985	0.4	863	1,079.4	61,199	267,639	5.8	栗原市
30	登米市	18,400	238	176.5	23,223	360	1.0	2,087	1,857.9	254,757	21,978	10.1	284	219.5	29,395	360	1.2	2,008	1,901.0	260,929	21,978	10.3	登米市
31	石巻市	9,360	326	254.7	25,635	45,464	2.7	1,624	1,391.7	134,181	262,923	14.9	363	298.8	30,528	51,560	3.2	1,564	1,435.8	139,074	269,019	15.3	石巻市
32	東松島市	2,510	32	24.8	1,165	7,467	1.0	856	591.2	46,517	97,934	23.6	34	25.7	1,165	7,977	1.0	660	592.0	46,517	98,444	23.6	東松島市
33	女川町	14	0	0.0	0	0	0.0	0	0.0	0	0	0.0	0	0.0	0	0	0.0	0	0.0	0	0	0.0	女川町
34	気仙沼市	1,430	42	11.2	209	768	0.8	408	106.7	3,216	8,828	7.5	42	11.2	209	768	0.8	87	106.7	3,216	8,828	7.5	気仙沼市
35	南三陸町	989	4	1.0	30	0	0.1	154	51.6	1,606	0	5.2	4	1.0	30	0	0.1	51	51.6	1,606	0	5.2	南三陸町
県計		129,655	2,383	1,634.4	162,606	97,890	1.3	20,769	15,566.0	1,502,136	1,069,692	12.0	2,629	1,853.9	181,080	125,372	1.4	16,423	15,783.8	1,520,450	1,097,174	12.2	

＊累計では解約分を除いている

農地中間管理事業実績（平成２６年度～令和４年度累計）

※令和４年度実績分は、見込みで集計しています。

①９カ年の累積転貸面積上位市町村

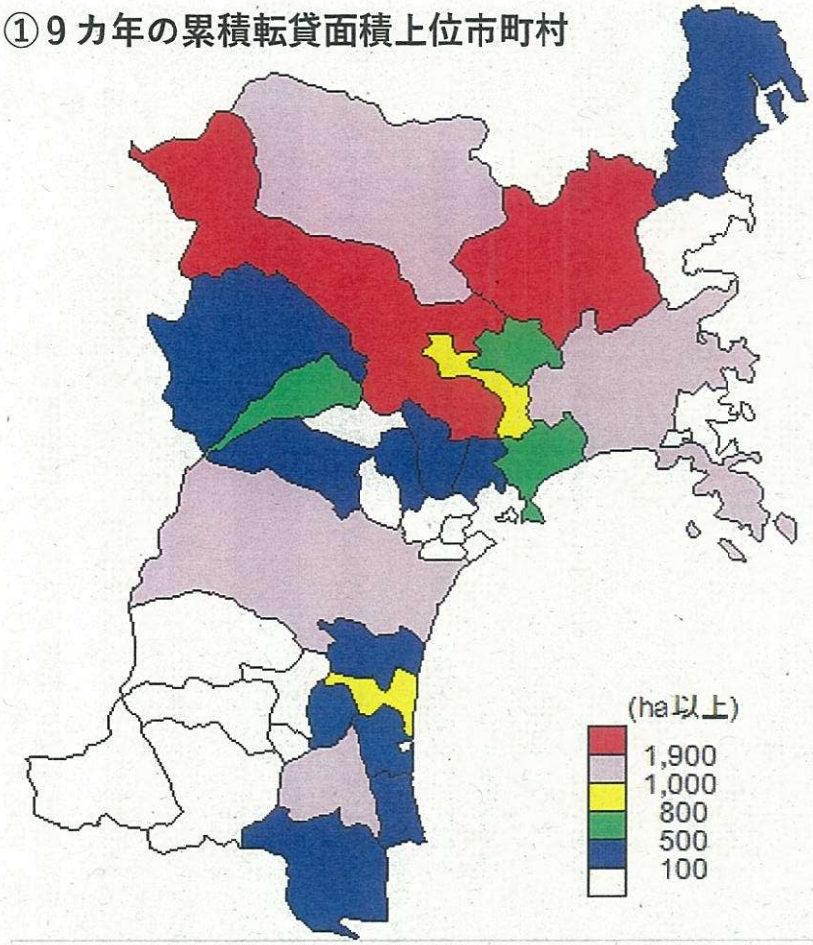

②耕地面積に対する累積転貸面積の割合

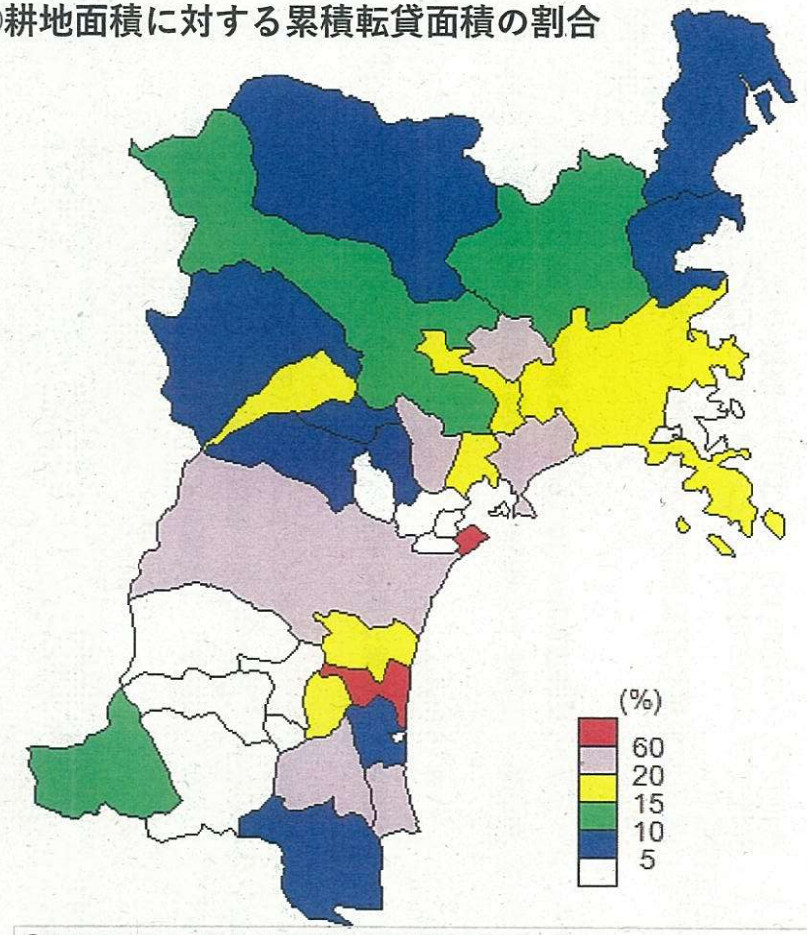

①9か年の累積転貸面積上位市町村（カッコ内は前年度順位）

順位	市町村名	面積(ha)	順位	市町村名	面積(ha)
1(1)	大崎市	1970.8	6(4)	栗原市	1079.4
2(2)	登米市	1901.0	7(7)	美里町	969.2
3(3)	石巻市	1435.8	8(8)	岩沼市	807.4
4(5)	仙台市	1342.4	9(9)	涌谷町	720.8
5(6)	角田市	1155.2	10(10)	東松島市	592.0

②耕地面積に対する累積転貸面積の割合（カッコ内は前年度順位）

順位	市町村名	%	順位	市町村名	%
1(1)	七ヶ浜町	78.9	6(8)	仙台市	23.0
2(2)	岩沼市	62.6	7(6)	大郷町	21.8
3(3)	山元町	28.5	8(7)	涌谷町	20.8
4(5)	角田市	24.5	9(11)	色麻町	19.7
5(4)	東松島市	23.6	10(9)	美里町	19.3

◆令和４年度農地中間管理事業『重点取組方針』

令和４年４月

（公社）みやぎ農業振興公社

1　「地域計画の策定（人・農地プランの法定化）」との一体的推進

①「地域計画の策定（人・農地プランの法定化）」に向けた取組の推進強化
②「地域計画の策定（人・農地プランの法定化）」と一体となって農地集積を推進する地区への支援強化
・農地の出し手・受け手への農地中間管理事業活用の働きかけの強化

【主な取組実績】

①国（農水省）が主催する、人・農地など関連施策の見直しに係る説明会（6/28 web）等に、積極的に参加し、地域計画（目標地区含む）の策定・実行までの流れや協議の場の関係機関の役割分担等についての情報収集及び内容把握に努めた。

②人・農地プランの法定化に基づき、実質化されたプラン（156プランR4年3月現在）を、県から提供いただき、担当地域別に中心経営体の応募状況、事業活用の有無等の内容確認と共に情報共有し、現地にて事業推進を行った。

③人・農地将来ビジョン確立・実現支援事業　将来ビジョン地区（モデル４地区）において、地域CDがワークショップ等話し合いの場に参加し、関連情報の発信・収集に務めた。

④公社単独事業「担い手集積支援事業」により、「地域タイプ」話合いの経費支援（助成金）は、法人化に係る地域集会等４２件に交付予定。

2　農地の集積・集約化の推進

① 機構集積協力金を活用した農地中間管理事業の推進
・円滑化事業とのスムーズな統合に向けての，市町村・JA・農業者への周知徹底
② 担い手の経営発展支援
・担い手の農地集積・集約化に向けた農地中間管理事業活用の働きかけ強化
・地図による「見える化」した地域での集約化へ向けた積極的な働きかけの推進
・機構独自の「担い手集積支援事業」の活用推進による，農地の受け手支援の強化
・農作業受委託も含めた農地中間管理機構の活用検討
③　遊休農地の解消と新規就農・参入の促進に向けた取り組みの推進
・農業委員会が設定する目標の共有化と連携した取り組み

【主な取組実績】

①柴田町中名生・下名生地区において、個別担い手３名の法人化に伴う利用調整（換地を踏まえた受け手変更による農地シャッフル）により、農地集約化を実現した。

②遊休農地の解消に向け、今年度創設された「遊休農地解消緊急対策事業」の実施要件に、公社独自の要件（概ね１ｈａ以上の団地化）を設定し、関係機関や農業者へ遊休農地における農地集積・集約化のＰＲを行った。（８月開催担当者研修会他）

③遊休農地解消緊急対策事業において、農業委員会協力のもと地元農業者と交渉を行った。

3　農地整備事業との連携強化

① 農地整備事業の実施地区及び計画地区における農地中間管理事業活用の推進
・農地整備事業の構想段階・調査計画段階から農地中間管理事業活用の積極的な呼びかけ
・市町村に対する農地整備事業の計画地区に係る農地中間管理事業の重点実施区域設定の働きかけの強化
・地域の実情に応じた農地整備事業の提案及び農地中間管理事業（機構パッケージ型支援）の活用の働きかけ
② 露地園芸団地等の創出に向けた農地中間管理事業活用の推進

【主な取組実績】

①機構パッケージ型支援（農地中間管理事業と農地耕作条件改善事業等を一体的に推進）については、関係機関（県NN、普及C、町、改良区）の協力のもと、蔵王町「向山地区」をモデル推進地区に設定し、地元調整活動（推進員会議、地権者説明会等）を定期的に行った。

②市町村に対し、県NNと共に農地整備事業の実施地区に係る農地中間管理事業の重点実施区域設定の働きかけを行った。（栗原市上畑岡地区、仙台市仙台東地区設定済み）

③換地に伴う農地中間管理事業の契約変更（地番・面積・賃料）手続きについて、円滑に推進できるよう関係市町村と協議を行った。（仙台市他）

④水田転作露地園芸の振興に向けて、県・市町村・関係団体と効果の高い暗渠排水工法の試験展示を行った。（柴田町１地区　３月完了予定）

4　中山間地域における推進

① 中山間地域における農地整備事業と農地中間管理事業の一体的活用の推進
　・工事費の農家負担を大幅軽減した機構関連農地整備事業などの，
　　中山間地域でも活用しやすい農地整備事業の周知の強化
② 遊休農地の発生防止と新規就農・参入の促進による地域農業の安定化

【主な取組実績】

①担い手集積支援事業（公社単独事業）の集約化要件を５haから２haに緩和して、事業活用による集積・集約化推進を行った。（１９６経営体に助成金一律４万円を交付予定）

②機構関連農地整備事業で計画している秋保野尻地区（令和６年採択予定）は、調査計画段階から農地中間管理事業を活用（契約実績23件、11.3ha）し、令和５年度の賃借料変更に向け、関係機関（県、市、JA）と連携を図り推進を行った。

③ 遊休農地解消緊急対策事業と機構事業との一体的推進についてＰＲを行った。（栗原市他）

5　多様な農業関連団体及び農業者組織との連携強化

① 市町村，農業委員会，農業協同組合，土地改良区及び担い手組織との定期的な情報交換の実施
　・各担い手組織との連携協定に基づく，中間管理事業活用推進に向けた意見・課題の集約と農地中間管理事業のPRの強化
　・機構地域コーディネーターと農業委員・農地利用最適化推進委員との情報共有の場の設定と連携強化

【主な取組実績】

①担当者会議（公社主催8/2、県との共催2/10）・担い手農業者組織との連携推進会議（公社主催8/24）・農業委員会研修会（9/1、3/2）等に参加し、関係機関との情報共有、担い手農業者との情報交換を行い、各組織と連携して出来る範囲で対応した。

②農地利用最適化推進委員等の連携については、定期巡回の他、農業委員会研修会(仙台市4/27、大衡村10/25、白石市1/12他)の場で、機構事業との連携活動についてPRを行った。

③担い手農業者等を対象とした、地域農業の明日を考えるシンポジウム（11/30公社主催）を「地域連携体制の構築」をテーマに開催した。

令和4年度　農地中間管理事業の重点実施区域及びモデル地区の設定状況

【 令和5年1月17日現在 】　　宮城県

市町村名	重点実施区域名又はモデル地区名（【】は，重点実施区域名とモデル地区名が異なる場合のモデル地区名）	重点実施区域は、都道府県の機構が定める事業規程に基づき、当該地域の人・農地プランの作成エリア等をベースに設定するようにしてください。					人・農地プランへ機構の活用を位置付けているか	期待される効果（期待される効果に○を記入（複数可）してください。なお、主たる効果には◎を記入してください。）						（参考）重点実施区域又はモデル地区の設定時期等・中山間地域（※6）
		モデル地区	重点実施区域内農地面積（（ ）はうちモデル地区内農地面積）（ha）	うち機構事業実施（転貸）面積（（ ）はうちモデル地区内面積）（ha）	うち農地整備事業の受益面積（（ ）はうちモデル地区内面積）（ha）	農地整備事業名（※5）「事業地区名」（工期又は集積目標年の遅い年）		担い手への農地利用の集積・集約化：リタイアする人から担い手への集積が中心	担い手への農地利用の集積・集約化：担い手等の利用権の交換が中心	耕作放棄地の解消	新規参入：新規就農	新規参入：企業参入	その他（ ）	
角田市	稲置地区		101	50	101	③農地耕作条件改善事業（H28、H30～R1）	○	◎	○					H27.10.15設定 H30.9.25変更（区域の見直し）
角田市	毛萱地区		80	40	80	③農地耕作条件改善事業（H28～H29）	○	◎	○					H27,10,15設定 H29,1,31変更
村田町	針生前地区	○	24 (24)	16 (16)	24 (42)	①農業競争力強化基盤整備事業「針生前地区」（H22～R3）	○	◎						H26設定
柴田町	下名生地区（しものみょう）	○	62 (62)	38 (38)	27 (27)	①農業競争力強化基盤整備事業【中名生・下名生地区】（H29～R10）	○	◎						H26設定
柴田町	中名生地区（なかのみょう）	○	78 (78)	9 (9)	60 (60)	①農業競争力強化基盤整備事業【中名生・下名生地区】（H29～R10）	○	◎						（重点）H29,3,21設定 （重点）H29.11.27設定（区域見直） （モデル）H30.3.23設定
丸森町	舘矢間地区		619	150	—		○	○	◎		○			H27,10,15設定
丸森町	大内地区		53	42	53	③農地耕作条件改善事業（とりやめ）	○	◎						（重点）R1,7,5設定
仙台市	岩切地区		243	3	31	③農地耕作条件改善事業（H27～R1）	○	◎						H27,4,13設定
仙台市	秋保地区		145	0	38	③農地耕作条件改善事業（H27～H28）	○	◎						H27,4,13設定
仙台市	日向地区	○	16 (16)	16 (16)	16 (16)	⑤農地中間管理機構関連農地整備事業「日向地区」（R1～R9）	○	◎		○				（重点）H30.9.25設定 （モデル）H30.11.2設定
仙台市	仙台東		1,918	405	1,918	③農地耕作条件改善事業（R1～R4） ④直轄災害復旧関連事業	○		◎		○	○		R5.1.17設定
名取市	堀内志村地区		82	7	18	③農地耕作条件改善事業（H27～H28）	○	◎						H27,4,13設定
名取市	名取地区	○	646 (646)	75 (75)	646 (646)	④農山漁村地域復興基盤総合整備事業「名取地区」（H24～R4）	○	◎						（重点）H28,9,20設定 （モデル）H28.10.28設定
岩沼市	岩沼東部地区	○	1,354 (1,354)	98 (98)	790 (790)	④農山漁村地域復興基盤総合整備事業「岩沼地区」（H24～R4）、「玉浦中部地区」（H24～H29）		◎						（重点）H27,10,15設定・旧「玉浦中部」含む （モデル）H27.10.16設定
岩沼市	岩沼西部地区	○	188 (188)	123 (123)	188 (188)	④農村地域復興再生基盤総合整備事業「岩沼西部地区」（H27～R4）	○	◎					○（集落営農の法人化）	（重点）H28,10,21設定 （モデル）H28.10.28設定
岩沼市	岩沼北部地区	○	98 (98)	64 (64)	98 (98)	④農村地域復興再生基盤総合整備事業「岩沼北部地区」（H27～R4）	○	◎					○（集落営農の法人化）	（重点）H28,10,21設定 （モデル）H28.10.28設定
岩沼市	小川地区	○	115 (115)	58 (58)	115 (115)	④農村地域復興再生基盤総合整備事業「小川地区」（H24～H27）	○	○					○（集落営農の法人化）	（重点）H28,10,21設定 （モデル）H28.10.28設定
亘理町	吉田東部2期地区	○	177 (177)	50 (50)	177 (177)	④農山漁村地域復興基盤総合整備事業「亘理地区」（H24～R4）	○	○	◎					（重点）H30.9.25設定 （モデル）H30.11.2設定
多賀城市	多賀城地区	○	366 (366)	252 (252)	252 (252)	④農村地域復興再生基盤総合整備事業「多賀城地区」（H27～R4）	○	◎		○				（重点）H28,10,21設定 （モデル）H28.10.28設定
山元町	山元東部地区	○	468 (468)	244 (244)	468 (468)	④農山漁村地域復興基盤総合整備事業「山元東部地区」（H25～R4）	○	◎		○	○	◎		H26設定　※7
山元町	山元北部地区	○	123 (123)	30 (30)	123 (123)	④農山漁村地域復興基盤総合整備事業「山元北部地区」（H25～R4）	○		◎					（重点）H28,9,20設定 （モデル）H28.10.28設定
山元町	磯地区	○	40 (40)	40 (40)	40 (40)	④農山漁村地域復興基盤総合整備事業「磯地区」（H25～R3）	○	◎						（重点）H28,9,20設定 （モデル）H28.10.28設定

令和4年度　農地中間管理事業の重点実施区域及びモデル地区の設定状況

【 令和5年1月17日現在 】　　宮城県

市町村名	重点実施区域名又はモデル地区名（【】は，重点実施区域名とモデル地区名が異なる場合のモデル地区名）	重点実施区域は、都道府県の機構が定める事業規程に基づき、当該地域の人・農地プランの作成エリア等をベースに設定するようにしてください。					人・農地プランへ機構の活用を位置付けているか	期待される効果（期待される効果に○を記入（複数可）してください。なお、主たる効果には◎を記入してください。）						（参　考）重点実施区域又はモデル地区の設定時期等・中山間地域（※6）
		モデル地区	重点実施区域内農地面積（（　）はうちモデル地区内農地面積）（ha）	うち機構事業実施（転貸）面積（（　）はうちモデル地区内面積）（ha）	うち農地整備事業の受益面積（（　）はうちモデル地区内面積）（ha）	農地整備事業名（※5）「事業地区名」（工期又は集積目標年の遅い年）		担い手への農地利用の集積・集約化：リタイアする人から担い手への集積が中心	担い手への農地利用の集積・集約化：担い手等の利用権の交換が中心	耕作放棄地の解消	新規参入：新規就農	新規参入：企業参入	その他（　）	
松島町	手樽地区	○	171	25	171	④農山漁村地域復興基盤総合整備事業（復興基盤総合整備事業）「手樽地区」（H28～R2）	○	◎	○					（重点）H29,9,29設定 （モデル）H29.10.13設定
			(171)	(25)	(171)									
七ヶ浜町	七ヶ浜地区	○	122	98	119	④農山漁村地域復興基盤総合整備事業（復興基盤総合整備事業）「七ヶ浜地区」（H25～R4）	○	◎				○		H26設定　※7
			(122)	(98)	(119)									
大和町	落合地区		391	59	391	③農地耕作条件改善事業（H28～H30）	○	◎	○					H29,1,31設定
大和町	吉田麓地区		11	1	1	③農地耕作条件改善事業（R1～R5）	○	◎	○					（重点）R1.12.19設定
大和町	吉田沢渡地区		20	2	2	③農地耕作条件改善事業（R3～R7）	○	◎	○					R3.3.16設定
大郷町	羽生地区		136	55	1	③農地耕作条件改善事業（R2～R4）	○	○		○				（重点）R2.11.26設定
大郷町	山崎地区		150	50	135	③農地耕作条件改善事業（R2～R4）	○	○		○				（重点）R2.11.26設定
富谷市	富谷南部		45	5	45	③農地耕作条件改善事業（H28～H30）	○	◎						H30.2.28設定
大崎市	小迫地区		26	14	26	③農地耕作条件改善事業（H27）	○	◎						H27,4,13設定
大崎市	田尻地域通木地区	○	77	45	36	①農業競争力強化基盤整備事業「田尻中央地区」（H15～R9）、「田尻中央2期地区」（H16～R5）	○	○					◎（集落営農の法人化）	（重点）H27,10,15設定 （モデル）H27.10.16設定
			(77)	(45)	(36)									
大崎市	蕪栗沼地区	○	150	11	150	①農業競争力強化基盤整備事業「蕪栗沼地区」（H23～R9）	○	◎						（重点）H29,9,29設定 （モデル）H29.10.13設定
			(150)	(11)	(150)									
大崎市	下野目東部地区	○	179	24	179	①農業競争力強化基盤整備事業「下野目東部地区」（H27～R8）	○	◎						（重点）H29,9,29設定 （モデル）H29.10.13設定
			(179)	(24)	(179)									
大崎市	清水川北浦地区	○	178	12	178	①農業競争力強化基盤整備事業「清水川北浦地区」（H13～R4）	○	◎						（重点）H29,9,29設定 （モデル）H29.10.13設定
			(178)	(12)	(178)									
美里町			344	22	344									
			(344)	(22)	(344)									
大崎市	鹿飼沼地区	○	190	8	190	①農業競争力強化基盤整備事業「鹿飼沼地区」（H23～R6） ③農地耕作条件改善事業（H30）	○	◎						（重点）H29,9,29設定 （モデル）H29.10.13設定
			(190)	(8)	(190)									
涌谷町			196	8	196									
			(196)	(8)	(196)									
色麻町	下高城地区	○	75	75	56	④農山漁村地域整備交付金農地整備事業「高城地区」（H22～R4）	○	◎						H26設定　※7 （重点）H30.9.25変更 （モデル）H30.11.2変更
			(75)	(75)	(56)									
加美町			12	12	11									
			(12)	(12)	(11)									
色麻町	月崎・清水地区		54	54	54	③農地耕作条件改善事業（H28～R2） ①農業競争力強化基盤整備事業「月島・清水地区」（R4～R15）	○	◎						H30.9.25設定
加美町			54	54	54				◎					
加美町	雷地区（いかずち）	○	142	129	－		○		◎					H26設定　※7
			(142)	(129)	－									
加美町	東鹿原地区	○	49	32	46	①農業競争力強化基盤整備事業「東鹿原地区」（H27～R9）	○	◎						（重点）H29,9,29設定 （モデル）H29.10.13設定
			(49)	(32)	(46)									

令和4年度　農地中間管理事業の重点実施区域及びモデル地区の設定状況

【 令和5年1月17日現在 】　　宮城県

市町村名	重点実施区域名又はモデル地区名（【】は，重点実施区域名とモデル地区名が異なる場合のモデル地区名）	重点実施区域は、都道府県の機構が定める事業規程に基づき、当該地域の人・農地プランの作成エリア等をベースに設定するようにしてください。					人・農地プランへ機構の活用を位置付けているか	期待される効果（期待される効果に○を記入（複数可）してください。なお、主たる効果には◎を記入してください。）						（参考）重点実施区域又はモデル地区の設定時期等
		モデル地区	重点実施区域内農地面積（（　）はうちモデル地区内農地面積）（ha）	うち機構事業実施（転貸）面積（（　）はうちモデル地区内面積）(ha)	うち農地整備事業の受益面積（（　）はうちモデル地区内面積）(ha)	農地整備事業名（※5）「事業地区名」（工期又は集積目標年の遅い年）		担い手への農地利用の集積・集約化：リタイアする人から担い手への集積が中心	担い手への農地利用の集積・集約化：担い手等の利用権の交換が中心	耕作放棄地の解消	新規参入：新規就農	新規参入：企業参入	その他（　）	中山間地域（※6）
涌谷町	猪岡短台1地区		508	4	12	③農地耕作条件改善事業(H28)	○	◎						H27,9,15設定
涌谷町	出来川左岸下流地区		144	89	91	③農地耕作条件改善事業(H28～R2) ①農業競争力強化基盤整備事業【出来川左岸下流地区」(R2～R13)	○	○						H29.11.27設定
涌谷町	出来川左岸上流地区		207	32	207	③農地耕作条件改善事業(H28) ①農業競争力強化基盤整備事業「出来川左岸上流地区」(H30～R13)	○		◎					H31,1,10設定
美里町			170	25	170									
美里町	青生地区（あおう）	○	211	118	211	①農業競争力強化基盤整備事業「青生地区」(H16～R2)、「青生2期地区」(H18～H29) ③農地耕作条件改善事業(H30)	○		◎					H26設定
			(211)	(118)	(211)									
美里町	青木川地区	○	182	19	182	④農村地域復興再生基盤総合整備事業「青木川地区」「青木川2期地区」(H25～R2)	○	◎						(重点)H29,9,29設定 (モデル)H29.10.13設定
			(182)	(19)	(182)									
石巻市			49	5	49									
			(49)	(5)	(49)									
美里町	蛇沼向地区（じゃぬまむかい）	○	211	21	211	④農村地域復興再生基盤総合整備事業「蛇沼向地区」(H25～R2)	○	◎						(重点)H29,9,29設定 (モデル)H29.10.13設定
			(211)	(21)	(211)									
石巻市			9	1	9									
			(9)	(1)	(9)									
東松島市			70	9	70									
			(70)	(9)	(70)									
栗原市	下刈敷地区	○	75	62	—		○	○	◎					H26設定
			(75)	(62)	—									
栗原市	上富地区（かみとみ）	○	50	11	50	④農山漁村地域整備交付金農地整備事業「上富地区」(H21～R2)	○	○	◎					H26設定
			(50)	(11)	(50)									
栗原市	稲屋敷・袋地区	○	149	15	143	③農地耕作条件改善事業(H28) ①農業競争力強化基盤整備事業「稲屋敷・袋地区」(H30～R11)	○	◎	○					(重点)H28.12.9設定 (モデル)H30.11.2設定
			(149)	(15)	(143)									
栗原市	藤田地区	○	52	5	49	③農地耕作条件改善事業(H28) ①農業競争力強化基盤整備事業「藤田地区」(H30～R11)	○	◎	○					(重点)H28.12.9設定 (モデル)H30.11.2設定
			(52)	(5)	(49)									
栗原市	福田地区		59	6	53	③農地耕作条件改善事業(H28) ①農業競争力強化基盤整備事業「瀬峰地区」(R1～R12)	○	◎	○					H28,12,9設定 ※令和元年より農業競争力強化基盤整備事業に変更。農地整備事業地区名は瀬峰地区
栗原市	津久毛地区		379	38	366	③農地耕作条件改善事業(H28、R3～R5) ①農業競争力強化基盤整備事業「津久毛地区」(R1～R14)	○	◎	○					H28,12,9設定 ※令和元年、農業競争力強化基盤整備事業に変更
栗原市	上沼地区	○	35	4	34	③農地耕作条件改善事業(H28) ①農業競争力強化基盤整備事業「上沼地区」(H30～R11)	○	◎	○					(重点)H28.12.9設定 (モデル)H30.11.2設定
			(35)	(4)	(34)									
栗原市	迫第四地区	○	21	4	21	①農業競争力強化基盤整備事業「迫第四地区」(H28～R6)	○	◎						(重点)H29,9,29設定 (モデル)H29.10.13設定
			(21)	(4)	(21)									
大崎市			68	14	68									
			(68)	(14)	(68)									

令和4年度　農地中間管理事業の重点実施区域及びモデル地区の設定状況

【 令和5年1月17日現在 】　　宮城県

市町村名	重点実施区域名又はモデル地区名（【】は，重点実施区域名とモデル地区名が異なる場合のモデル地区名）	重点実施区域は、都道府県の機構が定める事業規程に基づき、当該地域の人・農地プランの作成エリア等をベースに設定するようにしてください。					人・農地プランへ機構の活用を位置付けているか	期待される効果（期待される効果に○を記入（複数可）してください。なお、主たる効果には◎を記入してください。）						（参考）重点実施区域又はモデル地区の設定時期等・中山間地域（※6）
		モデル地区	重点実施区域内農地面積（（ ）はうちモデル地区内農地面積）（ha）	うち機構事業実施（転貸）面積（（ ）はうちモデル地区内面積）（ha）	うち農地整備事業の受益面積（（ ）はうちモデル地区内面積）（ha）	農地整備事業名（※5）「事業地区名」（工期又は集積目標年の遅い年）		担い手への農地利用の集積・集約化：リタイアする人から担い手への集積が中心	担い手への農地利用の集積・集約化：担い手等の利用権の交換が中心	耕作放棄地の解消	新規参入：新規就農	新規参入：企業参入	その他（　）	
栗原市	沼田・八木地区	○	60 (60)	12 (12)	60 (60)	①農業競争力強化基盤整備事業「沼田・八木地区」(H28～R9)	○	◎						(重点)H29,9,29設定 (モデル)H29.10.13設定
栗原市	東田地区	○	85 (85)	14 (14)	85 (85)	①農業競争力強化基盤整備事業「東田地区」(H29～R10)	○	◎						(重点)H29,9,29設定 (モデル)H29.10.13設定
栗原市	大目地区	○	135 (135)	23 (23)	135 (135)	①農業競争力強化基盤整備事業「大目地区」(H29～R10)	○	◎						(重点)H29,9,29設定 (モデル)H29.10.13設定
栗原市	宿の沢地区		417	42	417	③農地耕作条件改善事業(H30)	○	◎	○					H30.9.25設定
栗原市	上畑岡地区		170	17	170	①農業競争力強化基盤整備事業「上畑岡地区」(R3～R10)	○	◎	○					R4.11.21設定
栗原市	金田地区		18	11	12	③農地耕作条件改善事業(R1～R4)	○	◎						R1.11.22設定 ※中山間地域
登米市	中津山地区	○	62 (62)	50 (50)	― ―		○	◎						H26設定
登米市	飯島地区	○	204 (204)	22 (22)	204 (204)	④農山漁村地域整備交付金農地整備事業「飯島地区」(H10～R2)	○	◎	○					H26設定
登米市	迫川沿岸(5)地区		406	8	29	③農地耕作条件改善事業(H27)	○	◎						H27,4,13設定
登米市	米岡地区		262	6	69	③農地耕作条件改善事業(H27～H28)	○	◎						H27,4,13設定 H30.2.28変更(名称の変更)
登米市	豊里地区		1,099	100	831	③農地耕作条件改善事業(H27～R1)	○	◎						H27,4,13設定 H30.2.28変更(名称の変更) H31.3.27変更(区域)
登米市	宝江地区		388	8	45	③農地耕作条件改善事業(H28～R1)	○	◎						H28,3,22設定 H30.2.28変更(区域の見直し等)
登米市	川前地区		10	10	10	③農地耕作条件改善事業(H28)	○	◎						H28,3,22設定
登米市	浅水地区		300	24	300	③農地耕作条件改善事業(H30～R5)	○	◎						H29.11.27設定
登米市	森地区		427	43	427	③農地耕作条件改善事業(R1～R7)	○	◎						H30.9.25設定
登米市	浅水二地区		329	35	329	③農地耕作条件改善事業(R3～R7)	○	◎						R1.11.22設定
登米市	巻川前		12	11	12	③農地耕作条件改善事業(R1～R2)	○	◎						R3.2.16設定
石巻市	河南4期地区	○	105 (105)	70 (70)	105 (105)	④農村地域復興再生基盤総合整備事業「河南4期地区」(H24～H30)		○	◎					H26設定
石巻市	蛇田地区		183	3	33	③農地耕作条件改善事業(H27～H28)	○	◎						H27,4,13設定
石巻市	桃生町5期地区		117	3	98	③農地耕作条件改善事業(とりやめ)	○	◎						H27,9,15設定
石巻市	三輪田地区	○	113 (113)	73 (73)	113 (113)	④農山漁村地域復興基盤総合整備事業「三輪田地区」(H23～R1)	○	◎						(重点)H28,10,21設定 (モデル)H30.3.23設定
石巻市	大川地区	○	397 (397)	291 (291)	397 (397)	④農山漁村地域復興基盤総合整備事業「大川地区」(H23～R4)	○	◎						(重点)H28,10,21設定 (モデル)H28.10.28設定
石巻市	大森・福地地区		217	22	217	③農地耕作条件改善事業(H29～R1) ①農業競争力強化基盤整備事業「大森地区」(R3～R11)、「福地地区」(R2～R13)		◎						H30.9.25設定
石巻市	谷川浜・大谷川浜【牡鹿地区】	○	39 (26)	26 (19)	39 (26)	④農山漁村地域復興基盤総合整備事業(復興基盤総合整備事業)「牡鹿地区」(H25～R3)	○	◎						(重点)H31,3,27設定 (モデル)R1.9.30設定 ※重点実施区域内農地面積の内，利用可能面積をモデル地区内農地面積としたもの。

令和4年度　農地中間管理事業の重点実施区域及びモデル地区の設定状況

【 令和5年1月17日現在 】　　宮城県

市町村名	重点実施区域名又はモデル地区名（【】は，重点実施区域名とモデル地区名が異なる場合のモデル地区名）	重点実施区域は、都道府県の機構が定める事業規程に基づき、当該地域の人・農地プランの作成エリア等をベースに設定するようにしてください。					人・農地プランへ機構の活用を位置付けているか	期待される効果（期待される効果に○を記入（複数可）してください。なお、主たる効果には◎を記入してください。）						（参考）重点実施区域又はモデル地区の設定時期等・中山間地域（※6）
		モデル地区	重点実施区域内農地面積（（ ）はうちモデル地区内農地面積）（ha）	うち機構事業実施（転貸）面積（（ ）はうちモデル地区内面積）（ha）	うち農地整備事業の受益面積（（ ）はうちモデル地区内面積）（ha）	農地整備事業名（※5）「事業地区名」（工期又は集積目標年の遅い年）		担い手への農地利用の集積・集約化：リタイアする人から担い手への集積が中心	担い手への農地利用の集積・集約化：担い手等の利用権の交換が中心	耕作放棄地の解消	新規参入：新規就農	新規参入：企業参入	その他（　）	
石巻市	深谷地区		327	216	327	③農地耕作条件改善事業(H28～H30) ①農業競争力強化基盤整備事業「深谷東地区」(R3～R17)、「深谷西地区」(R4～R17)	○	◎						（重点）H28,10,21設定
東松島市			85	53	85			◎						（重点）H28,10,21設定
石巻市	河南(4)地区		864	4	27	③農地耕作条件改善事業(H27～H28)	○	◎						H27,4,13設定
東松島市			75	3	10									
東松島市	大曲地区	○	142	50	142	④農山漁村地域復興基盤総合整備事業「大曲地区」(H23～R2)	○	◎						H26設定
			(142)	(50)	(142)									
東松島市	野蒜地区		172	3	32	③農地耕作条件改善事業(H27～H28)	○	◎						H27,4,13設定
東松島市	西矢本地区	○	208	64	208	④農山漁村地域復興基盤総合整備事業「西矢本地区」(H24～R3)	○	◎						（重点）H27,10,15設定 （モデル）H27.10.16設定
			(208)	(64)	(208)									
東松島市	小野地区		182	1	46	③農地耕作条件改善事業(H28,R1)	○	◎						H27,10,15設定 H31.1.10変更（区域の見直し）
東松島市	西小松地区		140	87	128	③農地耕作条件改善事業(H28) ①農業競争力強化基盤整備事業「西小松地区」(R1～R12)	○	◎						（重点）H28,10,21設定
東松島市	奥松島地区	○	141	108	141	④農山漁村地域復興基盤総合整備事業（復興基盤総合整備事業）「奥松島地区」(H26～R3)	○	◎						（重点）H28,10,21設定 （モデル）H28.10.28設定
			(141)	(108)	(141)									
東松島市	東小松地区	○	150	107	150	④農村地域復興再生基盤総合整備事業「東小松地区」(H24～R2)	○	◎						（重点）H29,1,31設定 （モデル）H30.3.23設定
			(150)	(107)	(150)									
南三陸町	西戸川地区（さいどがわ）	○	20	9	20	④農山漁村地域復興基盤総合整備事業「南三陸地区」(H24～R4)	○	◎			○			H26設定
			(20)	(9)	(20)									
合計	88地区	47地区	20,477	4,716	15,096	84地区	85地区							
			(8,669)	(2,814)	(7,600)									

※1：本票は、農地中間管理機構が県（農地中間管理事業部局）と連携して作成し、農地中間管理事業の推進に関する法律第9条第1項に基づき毎事業年度作成する事業計画に添付してください。

※2：同一市町村内で重点実施区域又はモデル地区を複数設定している場合は、区域又は地区毎に記入してください。

※3：農地中間管理機構は、農地中間管理事業及び農地整備事業（農地耕作条件改善事業を含む）を効率的・効果的に推進する観点から、都道府県の農地中間管理機構部局及び農地整備事業部局と調整を行い、管内の農地整備事業の採択申請地区について重点実施区域又はモデル地区に設定してください。

※4：重点実施区域又はモデル地区を新たに設定した場合は、その都度、追加記載してください。

※5：農地整備事業の名称については、連携する農地整備事業を①農業競争力強化基盤整備事業、②農業基盤整備促進事業、③農地耕作条件改善事業、④その他の事業、⑤農地中間管理機構関連農地整備事業の番号で記載してください。

※6：重点実施区域又はモデル地区が中山間地域に所在すると考える場合は「中山間地域」と記載してください。（なお、農林統計に用いる地域区分（農業地域類型）による地域区分と一致させる必要はありません。）

※7：H27.9.15時点にて、「地区内農地面積」、「うち機構事業転貸面積」、「うち農地整備事業の受益面積」の数値を設定当初の値から一部変更している。

※8：H27.10.15指定の「岩沼東部地区」については、経営再開マスタープランに位置付け見込みである。

令和4年度農地中間管理事業業務委託先一覧表

単位：円

業務委託先名	R4契約金額	契約日	備　考	業務委託先名	R4契約金額	契約日	備　考
＜市町村＞				＜市町村公社＞			
白石市	200,000	令和4年4月1日		角田市農業振興公社	2,450,600	令和4年4月1日	
角田市	0	－	農業振興公社で契約	市町村公社小計(1)	2,450,600		
蔵王町	350,000	令和4年4月1日					
七ヶ宿町	100,000	令和4年4月1日		＜ JA ＞			
大河原町	0	令和4年4月1日		仙台農業協同組合	13,319,000	令和4年4月1日	
村田町	300,000	令和4年4月1日		みやぎ亘理農業協同組合	0	－	
柴田町	350,000	令和4年4月1日		岩沼市農業協同組合	764,940	令和4年4月1日	
川崎町	0	令和4年4月1日		名取岩沼農業協同組合	9,710,000	令和4年4月1日	
丸森町	539,000	令和4年4月1日		新みやぎ農業協同組合	6,171,140	令和4年4月1日	
仙台市	2,588,000	令和4年4月1日		みやぎ仙南農業協同組合	135,000	令和4年4月1日	
名取市	835,000	令和4年4月1日		古川農業協同組合	7,888,000	令和4年4月1日	
多賀城市	100,000	令和4年4月1日		加美よつば農業協同組合	1,702,000	令和4年4月1日	
岩沼市	500,000	令和4年4月1日		みやぎ登米農業協同組合	5,926,640	令和4年4月1日	
亘理町	0	令和4年4月1日		いしのまき農業協同組合	19,690,000	令和4年4月1日	
山元町	200,000	令和4年4月1日		JA　小計(9)	65,306,720		
松島町	300,000	令和4年4月1日					
七ヶ浜町	81,000	令和4年4月1日					
利府町	0	令和4年4月1日					
大和町	216,000	令和4年4月1日					
大郷町	1,007,000	令和4年4月1日					
富谷市	50,000	令和4年4月1日					
大衡村	72,000	令和4年4月1日					
大崎市	2,789,000	令和4年4月1日					
加美町	131,000	令和4年4月1日					
色麻町	365,000	令和4年4月1日					
涌谷町	320,000	令和4年4月1日					
美里町	1,957,000	令和4年4月1日					
栗原市	1,500,000	令和4年4月1日					
登米市	5,000,000	令和4年4月1日					
石巻市	440,000	令和4年4月1日					
東松島市	393,000	令和4年4月1日					
気仙沼市	1,486,000	令和4年4月1日					
南三陸町	80,000	令和4年4月1日					
市町村小計(32)	22,249,000			合　計(42)	90,006,320		

【参考】
※業務委託契約の実施状況に係る農政局の立ち入り調査が実施されました。

①実施主体：東北農政局
②実 施 日 ：令和5年2月22日（水）
③実施対象：いしのまき農業協同組合
④参照範囲：農政局、JA、機構
⑤調査内容：使途等について
例）Q.事業実績に比例しないで、毎年契約額が増加しているのは何故か
A.新規案件の他に、既契約案件の変更事務（合意解約、賃料変更等）に係る割合も高い。

令和４年度　市町村・ＪＡ等業務委託分担表

市町村・JA等	ア相談窓口・情報発信 説明会等の開催等	イ出し手の堀り 起こし	ウ当該地域の 確認等	エ出し手の交渉	オ契約締結事務等	カ借受農地データ ベース入力	キ受け手希望者 との交渉	ク農用地利用配分 計画（案）の作成・意見	ケ貸付農地データ ベース入力	コ受け手の農用 地利用状況報告	サその他	備　考
角田市	－	－	－	－	－	－	－	－	－	－	－	
角田市農業振興公社	○	○	○	○	○	○	○	○	○	○	－	
白石市	○	○	○	○	○	－	○	○	－	○	－	
蔵王町	○	○	○	－	－	○	－	－	○	○	－	
七ヶ宿町	○	○	○	○	○	○	○	○	○	○	－	
大河原町	○	○	○	○	○	○	○	○	○	○	－	
村田町	○	○	○	－	－	○	－	－	○	○	－	
柴田町	○	○	○	－	－	○	－	－	○	○	－	
川崎町	○	○	○	－	－	○	－	－	○	○	－	
丸森町	○	○	○	○	○	○	－	○	－	－	－	
みやぎ仙南農業協同組合	○	○	○	○	○	○	○	○	○	○	－	
仙台市	○	○	－	－	○	－	－	○	－	○	－	
多賀城市	－	－	－	－	－	○	－	○	○	○	－	
松島町	○	－	－	－	－	○	－	○	○	○	－	
七ヶ浜町	－	－	－	－	－	○	－	○	○	－	－	
利府町	○	－	－	－	○	○	○	○	○	○	－	
仙台農業協同組合	○	－	○	○	○	－	－	－	－	－	－	
亘理町	○	○	○	○	○	○	○	○	○	○	－	
山元町	○	○	○	○	○	○	○	○	○	○	－	
みやぎ亘理農業協同組合	－	－	－	－	－	－	－	－	－	－	－	
名取市	○	－	○	－	○	○	－	－	○	○	－	
岩沼市	○	－	○	－	－	－	－	－	－	○	－	
名取岩沼農業協同組合	○	○	○	○	○	○	○	－	○	－	－	
岩沼市農業協同組合	－	－	－	－	－	－	－	－	－	－	－	
大和町	○	－	○	○	－	－	○	○	－	○	－	
大郷町	○	○	○	○	○	○	○	○	○	○	○（シャッフル）	
富谷町	○	－	○	－	－	－	－	○	－	○		
大衡村	○	○	○	○	－	－	○	○	－	○	－	
新みやぎ農業協同組合（あさひな地区本部）	○	○	○	○	○	○	○	－	○	－	○	
大崎市	○	－	○	－	－	－	－	○	－	○	－	
古川農業協同組合	○	○	－	○	○	－	○	－	－	－	－	
新みやぎ農業協同組合（いわでやま地区本部）	○	○	○	○	○	－	○	○	－	－	－	
新みやぎ農業協同組合（みどりの地区本部）	○	○	－	○	○	－	○	－	－	－	－	
加美町	○	○	－	－	－	○	－	－	○	○	－	
色麻町	○	○	－	－	－	○	－	－	○	○	－	
加美よつば農業協同組合	○	○	○	○	○	○	○	－	○	－	－	
涌谷町	○	○	○	○	－	○	○	○	○	○	－	
美里町	○	○	○	○	○	○	○	○	○	○	－	
みどりの農業協同組合	○	○	－	○	○	－	○	－	－	－	－	
栗原市	○	○	－	○	○	○	○	○	○	○	－	
新みやぎ農業協同組合（栗っこ地区本部）	○	○	○	○	○	○	○	○	○	○	－	
登米市	○	○	○	○	－	○	－	○	○	○	－	
みやぎ登米農業協同組合	○	○	○	○	－	○	－	○	○	○	－	
南三陸農業協同組合	○	○	－	○	○	○	○	－	○	－	－	
石巻市	○	－	－	－	－	－	－	○	－	○	－	
東松島市	○	－	－	－	－	－	－	○	－	○	－	
いしのまき農業協同組合	○	○	○	○	○	－	○	○	－	－	－	
気仙沼市	○	○	○	○	－	○	－	○	○	○	－	
南三陸町	○	○	○	－	○	○	－	○	○	－	－	
新みやぎ農業協同組合（南三陸地区本部）	○	○	－	○	○	○	○	－	○	－	－	

■令和４年度担い手集積支援助成金の交付実績

①地域タイプ

地域ぐるみでの農地の集積・集約化に係る会議費用（10,000円以内／会議）を支援

No.	対象市町村	申請者数	交付決定額(円)	摘　　要
1	美里町	1 (延べ2件)	40,556	西舘営農生産組合
2	栗原市	1 (延べ2件)	46,022	有壁創生会
計		4	86,578	

※交付日：令和４年１０月２８日ほか

②集積タイプ

交付要件：対象期間内（R4.1月～R4.12月公告）に、５ha以上、機構の指定する中山間地域は２ha以上の集積（機構転貸）を達成

1経営体当たりの交付決定額（円）	40,000

No.	対象市町村	申請者数	交付決定額(円)	摘　　要
1	角田市	9	360,000	5個別経営体、 4法人
2	七ヶ宿町	1	40,000	1法人
3	柴田町	1	40,000	1法人
4	仙台市	28	1,120,000	18個別経営体、10法人
5	名取市	1	40,000	1法人
6	山元町	1	40,000	1個別経営体
7	松島町	1	40,000	1個別経営体
8	大和町	1	40,000	1法人
9	大郷町	2	80,000	2法人
10	大崎市	52	2,080,000	43個別経営体、 9法人
11	色麻町	1	40,000	1法人
12	涌谷町	2	80,000	1個別経営体、 1法人
13	美里町	9	360,000	4個別経営体、 5法人
14	栗原市	8	320,000	6個別経営体、 2法人
15	登米市	30	1,200,000	18個別経営体、12法人
16	石巻市	43	1,720,000	29個別経営体、14法人
17	東松島市	5	200,000	3個別経営体、 2法人
18	気仙沼市	1	40,000	1個別経営体、
計		196	7,840,000	130個別経営体、66法人

※交付日：令和４年３月２３日

③集約化タイプ

交付要件：農地シャッフル（機構転貸）により、１ｈａ以上の集約化を達成

令和４年度は、該当なし

宮城県における農地集積の状況

令和5年3月15日
宮城県農地中間管理機構

○宮城県の集積率は全国を下回っていたが、平成28年度に全国を上回る成果が得られた。（図1参照）
・全国の傾向と同様に平成26年度以降、担い手の利用集積面積は増加。
・震災復興に伴う沿岸部での農業再編に、農地中間管理事業がよく活用された。

○宮城県における農地中間管理事業については、平成27年度から平成30年度までの4年間は連続で2，000haを確保。
令和元年度は一時減少したが、以降毎年度2，000haに近い実績を確保。（図2参照）

○今後は
① 「地域計画」の策定との一体的推進
② 農地の集積・集約化の推進
③ 農地整備事業との連携強化
④ 中山間地域における推進
⑤ 多様な農業団体及び農業者組織との連携強化
等を重点取組方針とし、農地の集積・集約化を推進していく

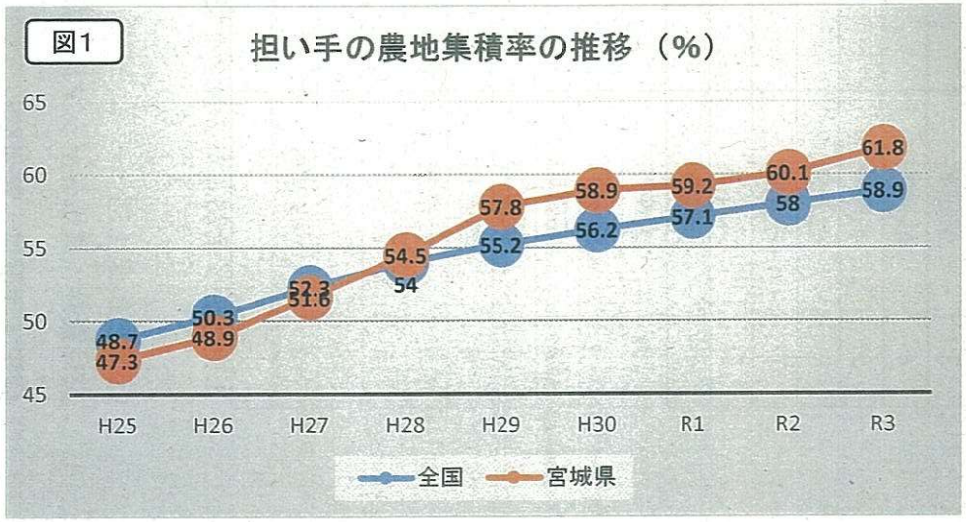

（２）令和５年度農地中間管理事業計画について

【宮城県】

令和5年度農地中間管理事業の取組方針等について（案）

令和5年3月15日

農業振興課

（○が新規，●が継続）

	取組方針	取組内容
(1)	○「地域計画」の策定との一体的推進	○「地域計画の策定」に向けた取組の推進 ●「「地域計画の策定」と一体となって農地集積を推進する地区」（推進地区）への重点的な支援及び推進地区を核とする周辺地区への横展開 ○関係機関との連携
(2)	●農地の集積・集約化の推進	●機構集積協力金を活用した農地中間管理事業の推進 ●受け手となる担い手の経営発展支援 ●遊休農地の解消と新規就農・参入の促進に向けた取り組みの推進
(3)	●農地整備事業との連携強化	●農地整備事業実施地区及び計画地区における農地中間管理事業活用の推進 ●露地園芸団地等の創出に向けた農地中間管理事業活用の推進
(4)	●中山間地域における推進	●中山間地域における農地整備事業と農地中間管理事業の一体的活用の推進 ●遊休農地の発生防止と新規就農・参入の促進による地域農業の安定化
(5)	●農業関連団体及び農業者組織との連携強化	●市町村，農業委員会，関係機関及び担い手組織との定期的な情報交換の実施 ○機構CDにおける活動範囲の広域化

（２）令和５年度農地中間管理事業計画について

【宮城県農地中間管理機構】

農地中間管理事業　令和5年度事業計画書

農地中間管理事業

農地中間管理事業の実施主体（農地中間管理機構）として、令和5年度からの農地関連法の改正に適確に対応しながら、市町村等関係機関、各農業委員会の農地利用最適化推進委員活動と連携し、農地貸付希望者より農地を借入れ、借受希望者に地域計画（人・農地プラン）や基盤整備関連経営体育成等促進計画などの地域ビジョンに沿った農地の集積・集約化が図れるよう再配分（貸付け）を行う。

〔農地中間管理事業計画〕

単位:件、ha、千円

区　分		実施計画		
		件数	面積	借賃
借　入(農地中間管理権)		4,250	4,250	637,500
	うち転貸(過年度借入含む)	4,250	4,250	637,500

※「農地中間管理権」とは，農地中間管理事業の実施により受け手に貸し付けることを目的として，農地中間管理機構（公社）が取得する「賃借権または使用貸借による権利」等と定義されています。（農地中間管理事業の推進に関する法律第2条第5項）。

○令和５年度　農地中間管理事業　正味財産増減予算書(P/L)　　＜案＞

公益社団法人みやぎ農業振興公社
令和５年４月１日から令和６年３月３１日まで

(単位：円)

公1-1-2
農地中間管理
(1)

【大】　【中】　【小】　【細】

Ⅰ　一般正味財産増減の部

1．経常収益	
①事業収益	2,350,683,000
1) 農地集積事業収益	2,112,584,000
ア、農地中間管理事業収益	2,112,584,000
a. 農地中間管理事業用地貸付料収益	2,075,230,000
b. 農地中間管理事業収益	37,354,000
②受取補助金	238,099,000
1) 受取国庫補助金	0
ア、受取国庫補助金	0
2) 受取地方公共団体補助金	238,099,000
ア、宮城県補助金	238,099,000
a. 受取借受農地等管理事業補助金	4,488,000
b. 受取農地中間管理事業業務費補助金	233,611,000
A　経常収益計（①～②）	2,350,683,000
2．経常費用	
①事業費	2,341,787,000
1) 農地集積事業	2,088,718,000
ア、農地中間管理事業	2,084,230,000
a. 農地中間管理事業支払小作料	2,075,230,000
b. 担い手促進費（手数料収益）	9,000,000
イ、借受農地等管理事業	4,488,000
a. 借受農地等管理事業支払小作料	960,000
b. 借受農地等管理事業保全管理費	3,528,000
2) 人件費	100,550,000
ア、役員報酬	4,123,000
イ、給料手当	23,386,000
ウ、臨時雇賃金	56,625,000
エ、退職給付費用	3,321,000
オ、法定福利費	12,845,000
カ、福利厚生費	250,000
3) 旅費交通費	5,305,000
ア、旅費交通費	5,305,000
4) 事務費	21,511,000
ア、消耗品費	1,001,000
イ、通信運搬費	1,978,000
ウ、印刷製本費	1,323,000
エ、広告宣伝費	2,946,000
オ、支払手数料	14,248,000
カ、その他	15,000
5) 租税負担金	6,708,000
ア、公租公課	6,638,000
イ、負担金	70,000
6) 施設費	7,438,000
ア、賃借料	1,356,000
イ、修繕費	0
ウ、保険料	150,000
エ、水道光熱費	545,000
オ、機械借上費	5,387,000
カ、その他	
7) 委託費	111,219,000
ア、委託費	111,219,000
8) 報償費	150,000
ア、謝金	150,000
9) 車両費	188,000
ア、車両費	188,000
10) その他引当金繰入	8,896,000
ア、その他引当金繰入	8,896,000
B　経常費用計（①）	2,350,683,000
3．経常収益（A-B）	0
4．経常外収益	
C　経常収益計	0

別紙様式第1号

事業実施年度	令和　5　年度
事業実施主体	公益社団法人 みやぎ農業振興公社

令和5年度農地中間管理機構事業実施計画

＜案＞

1　事業費内訳

（単位：円）

区　分		事　業　費	国　費
賃料		960,000	672,000
	うち遊休農地又は所有者不明農地と一体的に借り受けた新規就農者向けの研修用又は就農用農用地等の賃料	0	0
	うち遊休農地又は所有者不明農地の賃料	0	0
	うち新規就農者向けの研修用又は就農用農用地等の賃料（遊休農地又は所有者不明農地と一体的に借り受けた場合を除く。）	0	0
	うち上記以外の農用地等の賃料	960,000	672,000
保全管理経費		3,528,000	2,470,000
研修用の農業用ハウスに係る経費		0	0
農地中間管理機構運営事業費		233,611,000	163,527,000
	うち委託費	94,280,000	65,996,000
合　計		238,099,000	166,669,000

2 借受・転貸予定農地

(1)単年度活動分

(単位:件、ha、千円)

区　分	農地			採草放牧地			その他			計		
	件数	面積	賃料	件数	面積	賃料	件数	面積	賃料	件数	面積	賃料
借　受	4,560	4,560	684,000							4,560	4,560	684,000
うち転貸	3,876	3,876	581,400							3,876	3,876	581,400
うち新規就農者への転貸	3	3	0							3	3	0
うち遊休農地又は所有者不明農地	3	3	0							3	3	0
うち新規就農者以外への転貸	3,873	3,873	581,400							3,873	3,873	581,400
うち管理	684	684	102,600							684	684	102,600
うち遊休農地又は所有者不明農地と一体的に借り受けた新規就農者向けの研修用又は就農用農用地等(事前確保)										0	0	0
うち遊休農地又は所有者不明農地										0	0	0
うち新規就農者向けの研修用又は就農用農用地等(遊休農地又は所有者不明農地と一体的に借り受けた場合を除く。)(事前確保)										0	0	0
うち遊休農地又は所有者不明農地を含めた研修事業への活用										0	0	0
うち遊休農地又は所有者不明農地										0	0	0
うち研修事業への活用(遊休農地又は所有者不明農地を含めた場合を除く。)										0	0	0
うち上記以外の農用地等	684	684	102,600							684	684	102,600
過年度借受(未転貸分)	1	3	304							1	3	304
うち転貸	1	3	304							1	3	304
	1		304							1		304
うち新規就農者への転貸										0	0	0
うち遊休農地又は所有者不明農地										0	0	0
うち新規就農者以外への転貸	1	3	304							1	3	304
うち管理										0	0	0
うち遊休農地又は所有者不明農地と一体的に借り受けた新規就農者向けの研修用又は就農用農用地等(事前確保)										0	0	0
うち遊休農地又は所有者不明農地										0	0	0
うち新規就農者向けの研修用又は就農用農用地等(遊休農地又は所有者不明農地と一体的に借り受けた場合を除く。)(事前確保)										0	0	0
うち遊休農地又は所有者不明農地を含めた研修事業への活用										0	0	0
うち遊休農地又は所有者不明農地										0	0	0
うち研修事業への活用(遊休農地又は所有者不明農地を含めた場合を除く。)										0	0	0
うち上記以外の農用地等										0	0	0
返　還										0	0	0
うち再度転貸										0	0	0
うち管理										0	0	0
解　除										0	0	0

※1「返還」とは、機構と受け手との関係、「解除」とは出し手と機構との関係です。
「うち転貸」には、「うち再度転貸」の面積は含みません。
借受の「うち管理」の面積には、返還の「うち管理」の面積は含みません。
「うち管理」には、条件整備中のものも含みます。支援法人から資金を借りて条件整備を実施する場合には、農地売買等支援事業実施要領第12の1に定める参考様式1を作成し都道府県知事の承認を受ける必要があります。
「うち転貸」の欄の件数、賃料については、上段に機構の借受、下段に機構の貸付に係る事項を記載してください。
※2 借受(当該年度分)における研修用又は就農用農用地等の事前確保(遊休農地又は所有者不明農地と一体的に借り受ける場合も含みます。)については、
事前に確保する農用地等の位置、面積等がわかる資料(地図、研修概要等)を添付してください。

(2)

ア 累計(前年度末)

(単位:件、ha、千円)

区分		農地			採草放牧地			その他			計		
		件数	面積	賃料	件数	面積	賃料	件数	面積	賃料	件数	面積	賃料
借受		18,386	13,932	1,339,530							18,386	13,932	1,339,530
	うち転貸	18,384	13,930	1,339,369							18,384	13,930	1,339,369
		13,794		1,339,369							13,794		1,339,369
	うち新規就農者への転貸										0	0	0
	うち遊休農地又は所有者不明農地										0	0	0
	うち新規就農者以外への転貸	18,384	13,930	1,339,369							18,384	13,930	1,339,369
		13,794		1,339,369							13,794		1,339,369
	うち管理	2	2	161							2	2	161
	うち遊休農地又は所有者不明農地と一体的に借り受けた新規就農者向けの研修用又は就農用農用地等(事前確保)										0	0	0
	うち遊休農地又は所有者不明農地										0	0	0
	うち新規就農者向けの研修用又は就農用農用地等(遊休農地又は所有者不明農地と一体的に借り受けた場合を除く。)(事前確保)										0	0	0
	うち遊休農地又は所有者不明農地を含めた研修事業への活用										0	0	0
	うち遊休農地又は所有者不明農地										0	0	0
	うち研修事業への活用(遊休農地又は所有者不明農地を含めた場合を除く。)										0	0	0
	うち上記以外の農用地等	2	2	161							2	2	161

イ 累計(本年度末)

(単位:件、ha、千円)

区分		農地			採草放牧地			その他			計		
		件数	面積	賃料	件数	面積	賃料	件数	面積	賃料	件数	面積	賃料
借受		22,946	18,492	2,023,530							22,946	18,492	2,023,530
	うち転貸	22,261	17,809	1,921,073							22,261	17,809	1,921,073
		17,671		1,921,073							17,671		1,921,073
	うち新規就農者への転貸	3	3	0							3	3	0
		3		0							3		0
	うち遊休農地又は所有者不明農地	3	3	0							3	3	0
	うち新規就農者以外への転貸	22,258	17,806	1,921,073							22,258	17,806	1,921,073
		17,668		1,921,073							17,668		1,921,073
	うち管理	684	684	102,600							684	684	102,600
	うち遊休農地又は所有者不明農地と一体的に借り受けた新規就農者向けの研修用又は就農用農用地等(事前確保)										0	0	0
	うち遊休農地又は所有者不明農地										0	0	0
	うち新規就農者向けの研修用又は就農用農用地等(遊休農地又は所有者不明農地と一体的に借り受けた場合を除く。)(事前確保)										0	0	0
	うち遊休農地又は所有者不明農地を含めた研修事業への活用										0	0	0
	うち遊休農地又は所有者不明農地										0	0	0
	うち研修事業への活用(遊休農地又は所有者不明農地を含めた場合を除く。)										0	0	0
	うち上記以外の農用地等	684	684	102,600							684	684	102,600

3 借受希望者の募集市町村数

募集市町村数	35 市町村
都道府県内市町村数	35 市町村

※法改正によりR5から廃止見込み

4 研修用の農業用ハウス(単年度活動分)

設置数 (棟数)	設置面積 (a)	農業用ハウスの規格		
		間口	奥行	棟高

※1 農業用ハウスの規格毎に記入してください。
※2 設置する予定又は設置した農業用ハウスの規格等がわかる資料(仕様書等)を添付してください。 完了報告書には設置した状況がわかる写真も併せて添付してください。

5 研修実施人数

本年度活動分	
累計(本年度末)	

※ 複数年度にわたって研修を実施した場合も併せて記載してください。

6 人員体制

区分		人員		
			うち農地相談員	内容
本部		21	0	役員等4＋専任13(正7＋有6) ＋兼任1(有1)＋臨時3
地域		18	18	
	7地域	18	18	県地方振興事務所管内毎に 2～3人配置(地域CD)
	-			
計		39	18	

7 活動内容

時期	場所	内容
年3回	仙台市	農地集積推進本部・地方本部合同会議 対象:県域関係機関団体等
四半期毎(3回程度)	仙台市	農地中間管理事業推進ﾁｰﾑﾘｰﾀﾞｰ担当者会議 対象:県域関係機関団体等
年2回	仙台市	農地中間管理事業担当者会議 対象:市町村等関係機関, 県域関係機関団体等
年3回×7圏域	各圏域	農地集積推進地方本部担当者会議 対象:市町村等関係機関, 県域関係機関団体等
隔月(6回程度)	仙台市他	地域コーディネーター情報連絡会議 対象:県, 農業会議等
年2回	仙台市	担い手組織等連携協定推進会議 対象:担い手組織等, 関係機関
随時	県内一円	農地中間管理事業普及啓発運動
随時	県内一円	担い手農家巡回活動

8 委託関係

委託先	委託内容	
A:32市町村	A・B	相談窓口の設置・情報発信、説明会等の開催
B:10円滑化団体	A・B	出し手の掘り起こし
C:(株)ムーブ	A・B	当該地域の確認等
	A・B	出し手との交渉
	A・B	契約締結事務、変更手続関連事務
	A・B・C	契約農地データベース入力
	A・B	受け手希望者との交渉
	C	送金通知書他案内文書作成及び発送
	A・B	農地管理(草刈り等)
	A・B	利用状況報告の取りまとめ及び機構への報告
	C	領収書他案内文書作成及び発送

9 評価委員会

(1)評価委員

現職(元職)	氏名
東北大学大学院 教授	伊藤房雄(委員長)
(公財)みやぎ産業振興機構副理事長	小林徳光(副委員長)
宮城県町村会理事事務局長	小野和宏
(一社)東北経済連合会常務理事事務局長	佐藤信康
弁護士	丸山水穂
計	5名

(2)開催時期

時期	内容
令和5年6月	令和4年度事業評価
令和5年12月	令和5年度上半期事業の実施状況報告への意見徴求
令和6年3月	令和5年度事業の実施見込報告及び令和6年度事業計画への意見徴
計	3回

添付書類:完了報告には、事業報告書を添付してください。

(注)記載事項及び添付資料が既に提出している資料の内容と重複する場合には、その重複する部分については省略できることとし、省略するに当たっては、提出済の資料の名称その他資料の特定に必要な情報を記載の上、当該資料と同じ旨を記載することとする。

◆令和５年度農地中間管理事業『重点取組方針』（案）

令和５年４月
（公社）みやぎ農業振興公社

1　「地域計画」の策定との一体的推進

① 「地域計画」の策定に向けた取組の推進強化
② 「地域計画」の策定と一体となって農地集積を推進する地区への支援強化
・農地の出し手・受け手への農地中間管理事業活用の働きかけを強化

2　農地の集積・集約化の推進

① 機構集積協力金を活用した農地中間管理事業の推進
・円滑化事業とのスムーズな統合に向けての，市町村・JA・農業者への周知徹底
② 担い手の経営発展支援
・担い手の農地集積・集約化に向けた農地中間管理事業活用の働きかけ強化
・地図による「見える化」した地域での，集約化へ向けた積極的な働きかけの推進
・機構独自の「担い手育成支援事業」の活用推進による，農地の受け手支援の強化
・農作業受委託も含めた農地中間管理機構の活用検討
③ 遊休農地の解消と新規就農・参入の促進に向けた取り組みの推進
・農業委員会が設定する目標の共有化と連携した取り組み

3　農地整備事業との連携強化

① 農地整備事業実施地区及び計画地区における農地中間管理事業活用の推進
・農地整備事業の構想段階・調査計画段階から農地中間管理事業活用の積極的な呼びかけ
・市町村に対する農地整備事業計画地区に係る重点実施区域設定の働きかけ強化
・地域の実情に応じた農地整備事業の提案及び農地中間管理事業（機構パッケージ型支援等）の活用の働きかけ
② 露地園芸団地等の創出に向けた農地中間管理事業活用の推進

4　中山間地域における推進

① 中山間地域における農地整備事業と農地中間管理事業の一体的活用の推進
・工事費の農家負担を大幅軽減した機構関連農地整備事業などの，中山間地域でも活用しやすい農地整備事業の周知の強化
② 遊休農地の発生防止と新規就農・参入の促進による地域農業の安定化

5　多様な農業関連団体及び農業者組織との連携強化

① 市町村，農業委員会，農業協同組合，土地改良区及び担い手組織との定期的な情報交換の実施
・各担い手農業者組織等との連携協定に基づく，農地中間管理事業活用推進に向けた意見・課題の集約と，農地中間管理事業のPRの強化
・機構地域コーディネーターと農業委員・最適化推進委員との情報共有の場の設定と連携強化
② 機構CDにおける活動範囲の広域化