

令和3年度第3回 評価委員会説明資料



令和4年3月23日（水）

宮城県農地中間管理機構
公益社団法人 みやぎ農業振興公社

(1) 令和3年度農地中間管理事業
の実施状況について

【宮城県】

令和3年度農地中間管理事業の実施状況等について

令和4年3月23日

宮城県農政部農業振興課

1 令和3年度農地中間管理事業の実施状況について

(1)「人・農地プラン」との一体的推進

宮城県農地集積地方推進本部(以下、地方本部)において、県・市町村・機構・農業委員会・JA等の連携体制のもと、実質化の進捗管理や地域の話し合いの場への積極的な参画等により、人・農地プランの実質化の取組を支援した。特に、実質化の進捗が遅れている7市町においては、地方機関と連携し、各市町を個別巡回し実質化に向けた取組を支援した。

【人・農地プラン全208区域のうち実質化(令和4年3月末見込み)区域数 207区域】

(2)農地の集積・集約化の推進

各地方本部において、機構集積協力金の活用を推進するとともに、各圏域に設置した7つの推進地区を対象に集落営農組織の法人化や高収益作物の導入における試験栽培、規模拡大による経営安定化に関する取組を行うなど、農地の受け手となる担い手の経営発展支援を行った。

(3)農地整備事業との連携強化

農業農村整備担当部署との連携により、各種会議や地域の話合い等において、農地整備事業の構想段階・計画段階から農地中間管理事業のPRや積極的な活用を呼び掛けた。

(4)中山間地域における推進

農地耕作条件改善事業、機構関連農地整備事業などの中山間地域でも活用しやすい農地整備事業と合わせて農地中間管理事業を活用した事例を紹介するとともに、各地方本部において、地域が抱える課題を解決するために、担い手確保・育成のための法人化、高収益作物導入、鳥獣害対策等の取組支援を行った。

(5)多様な農業関連団体及び農業者組織との連携強化

県が主催する農地集積推進チームリーダー会議等に各関係機関を参集し情報共有を図った。また、農業会議が主催する農業委員・農用地利用最適化推進委員を対象とした研修会において、人・農地プランの実質化の取組に向けたワークショップを行い、話し合いの手法を共有した。

2 令和3年度農用地利用配分計画認可(現行方式)及び農用地利用集積計画同意(一括方式)実績

【現行方式】(農地の出し手と機構、機構と農地の受け手がそれぞれの契約書で契約を結ぶ従来の方式)

認可件数 : 210 件 (対前年度:△1,068件)

認可面積※ : 177.7 ha (対前年度:△1,152.6ha) ※認可面積は、解約及び受け手変更を含む。

【一括方式】(農地の出し手・機構・受け手の三者が一つの契約書で契約を結ぶ方式)

同意件数 : 2,915 件 (対前年度:1,937件)

同意面積 : 1,822.0 ha (対前年度:1,193.1ha)

農地中間管理事業 農用地利用配分計画認可実績(R3年度:現行方式)

令和4年3月23日現在

農業振興課

No	区分	H26年度認可実績 (年度計)		H27年度認可実績 (年度計)		H28年度認可実績 (年度計)		H29年度認可実績 (年度計)		H30年度認可実績 (年度計)		R1年度認可実績 (年度末計)		R2年度認可実績 (年度末計)		2021年 耕地面積 (ha) ※2022.2.28 公表	R3年度認可実績 (年度末計)		対前年度 増減面積
		件数	面積 (ha)	件数	面積 (ha)	件数	面積 (ha)	件数	面積 (ha)	件数	面積 (ha)	件数	面積 (ha)	件数	面積 (ha)		件数	面積 (ha)	
1	白石市	0	0.0	1	1.0	3	3.0	0	0.0	5	3.3	0	0.0	0	0.0	3,030	0	0.0	0.0
2	角田市	64	47.8	267	138.6	155	97.1	62	33.5	388	184.2	116	49.3	180	78.5	4,410	33	16.4	▲ 62.1
3	鷹王町	0	0.0	6	3.4	17	11.9	12	10.6	10	6.5	2	5.3	1	0.5	2,110	2	1.4	0.9
4	七分宿町	1	6.7	3	2.9	2	2.4	16	23.7	29	16.9	2	0.6	2	1.1	517	4	2.8	1.8
5	大河原町	1	0.2	2	0.6	16	9.7	5	2.3	5	2.3	2	2.1	2	0.2	555	0	0.0	▲ 0.2
6	村田町	0	0.0	2	11.0	16	18.2	4	2.1	13	7.4	1	0.5	3	1.3	1,260	0	0.0	▲ 1.3
7	栗田町	10	8.2	18	35.3	18	19.0	21	46.3	113	25.7	47	7.8	4	1.7	939	0	0.0	▲ 1.7
8	川崎町	3	3.8	16	12.1	9	9.8	6	10.1	2	3.4	3	2.7	1	0.4	1,690	0	0.0	▲ 0.4
9	丸瀬町	6	34.3	3	54.4	9	47.4	9	25.9	6	3.7	0	0.0	7	2.5	2,400	0	0.0	▲ 2.5
10	仙台市	67	31.7	411	239.5	159	91.6	33	45.1	55	133.6	73	132.6	112	155.0	5,790	6	4.6	▲ 150.4
11	塩竈市																		
12	名取市	10	38.0	27	70.4	41	95.2	51	87.4	63	76.4	23	19.5	23	33.6	2,790	1	1.0	▲ 32.5
13	多賀城市	0	0.0	0	0.0	0	0.0	0	0.0	0	0.0	0	0.0	0	0.0	318	0	0.0	0.0
14	岩沼市	6	14.9	34	159.1	85	216.9	154	211.6	229	186.1	51	31.7	39	20.1	1,510	5	1.9	▲ 18.2
15	亶理町	3	1.2	16	18.7	5	10.9	1	1.6	0	0.0	208	160.1	58	40.8	3,180	0	0.0	▲ 40.8
16	山元町	5	3.0	9	9.3	22	50.0	3	3.6	0	0.0	4	13.6	15	95.5	1,870	5	1.2	▲ 94.3
17	松島町	1	0.6	74	53.5	16	9.7	12	19.3	8	5.6	27	22.9	31	19.8	935	0	0.0	▲ 19.8
18	七分浜町	0	0.0	181	64.1	11	21.0	3	2.5	2	2.2	1	0.4	0	0.0	147	0	0.0	0.0
19	利府町	3	1.6	0	0.0	0	0.0	0	0.0	0	0.0	0	0.0	1	0.5	376	0	0.0	▲ 0.5
20	大和町	0	0.0	11	97.2	8	8.7	6	8.5	3	3.8	2	0.9	0	0.0	2,200	0	0.0	0.0
21	大郷町	0	0.0	15	74.8	28	150.5	19	87.5	20	25.4	14	40.7	12	21.6	2,060	0	0.0	▲ 21.6
22	富谷市	0	0.0	0	0.0	7	12.0	0	0.0	3	3.5	0	0.0	2	2.1	649	0	0.0	▲ 2.1
23	大衡村	0	0.0	3	1.8	8	12.1	4	10.0	31	51.1	2	2.3	2	3.2	1,320	0	0.0	▲ 3.2
24	大崎市	3	4.8	127	285.5	160	185.4	145	358.0	145	154.1	110	112.5	149	139.6	18,400	28	32.5	▲ 107.1
25	色麻町	11	70.4	20	77.7	11	71.1	8	112.0	7	10.7	6	17.9	10	87.9	2,830	3	5.9	▲ 82.0
26	加美町	4	9.5	21	206.7	6	2.4	5	111.7	3	106.3	3	1.9	4	1.3	6,140	0	0.0	▲ 1.3
27	涌音町	28	33.1	85	67.6	99	85.5	112	118.7	113	88.0	150	90.6	82	74.8	3,270	16	9.8	▲ 65.0
28	美里町	13	11.5	82	189.4	52	50.6	51	57.4	64	251.3	91	96.5	71	123.3	4,940	8	23.9	▲ 99.4
29	栗原市	40	80.1	239	255.7	203	198.9	134	206.6	124	159.1	55	78.1	32	32.6	17,400	20	26.7	▲ 5.9
30	登米市	8	6.4	393	393.9	282	296.7	238	223.0	304	317.9	259	251.8	179	157.1	17,600	19	13.9	▲ 143.2
31	石巻市	6	2.9	132	182.9	211	208.1	161	138.6	117	137.2	112	117.2	200	195.1	9,720	35	18.3	▲ 176.8
32	東松島市	27	29.2	96	215.1	130	115.9	106	84.7	156	81.0	45	27.2	53	32.9	2,820	14	8.7	▲ 24.3
33	大川町																		
34	気仙沼市	0	0.0	1	2.9	6	37.5	7	26.3	7	15.6	0	0.0	2	6.2	1,570	0	0.0	▲ 6.2
35	南三陸町	0	0.0	0	0.0	0	0.0	21	49.8	4	0.5	5	2.7	1	1.1	829	11	8.9	7.8
	県計	320	450.1	2,305	2,904.7	1,795	2,149.5	1,409	2,118.2	2,029	2,062.9	1,414	1,289.4	1,278	1,330.2	125,500	210	177.7	▲ 1,152.6

No	区分	H26年度認可実績 (年度計)		H27年度認可実績 (年度計)		H28年度認可実績 (年度計)		H29年度認可実績 (年度計)		H30年度認可実績 (年度計)		R1年度認可実績 (年度末計)		R2年度認可実績 (年度末計)		2021年 耕地面積 (ha) ※2022.2.28 公表	R3年度認可実績 (年度末計)		対前年度 増減面積
		件数	面積 (ha)	件数	面積 (ha)	件数	面積 (ha)	件数	面積 (ha)	件数	面積 (ha)	件数	面積 (ha)	件数	面積 (ha)		件数	面積 (ha)	
1	大河原	85	101.1	318	259.3	245	218.8	135	154.5	571	253.5	173	68.9	200	86.3	18,911	39	20.6	▲ 65.7
2	仙台	95	91.2	781	788.2	390	678.7	286	477.0	414	487.6	405	424.6	295	392.2	23,166	17	8.7	▲ 383.5
3	大崎	59	129.3	345	826.8	328	395.0	321	757.8	332	610.5	360	319.4	316	426.8	35,580	55	71.9	▲ 354.8
4	栗原	40	90.1	239	255.7	203	198.9	134	206.6	124	159.1	55	78.1	32	32.6	17,400	20	26.7	▲ 5.9
5	登米	8	6.4	393	393.9	282	296.7	238	223.0	304	317.9	259	251.8	179	157.1	17,600	19	13.9	▲ 143.2
6	石巻	33	32.1	228	378.0	341	324.0	267	223.3	273	218.2	157	144.4	253	228.0	12,544	49	27.0	▲ 201.1
7	気仙沼	0	0.0	1	2.9	6	37.5	7	26.3	7	15.6	0	0.0	2	6.2	2,399	11	8.9	1.6
	県計	320	450.1	2,305	2,904.7	1,795	2,149.5	1,409	2,118.2	2,029	2,062.9	1,414	1,289.4	1,278	1,330.2	125,500	210	177.7	▲ 1,152.6

※「県計」や「県計」の面積は、小数点第1位以下も含まれた面積で計算しているため、各年度や全市町村の単純合計値にならない。

(1) 令和3年度農地中間管理事業
の実施状況について

【宮城県農地中間管理機構】

◆令和3年度農地中間管理事業の取組状況等について

I 農地集積目標

(1) 集積目標

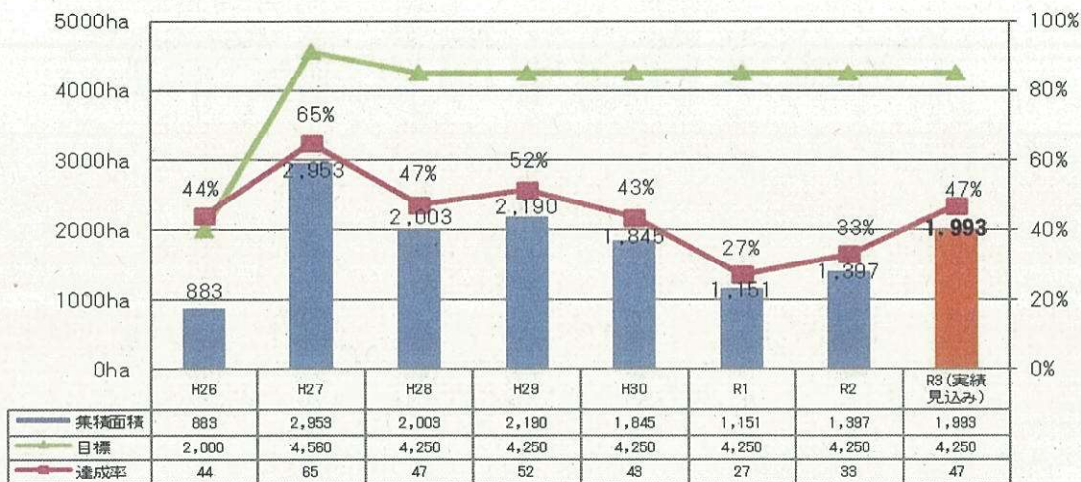
単位：ha

		現状 (H22)		目標 (R5)		今後集積すべき目標	
耕地面積：A		129,600	—	129,600	—	—	—
担い手利用面積：B		59,090	100%	116,640	100%	57,550	100%
内訳	自己所有面積	21,110	36%	23,300	20%	2,190	4%
	借入面積	14,527	25%	58,300	50%	43,773	76%
	農作業受託面積	23,453	40%	35,040	30%	11,587	20%
集積率：B/A		45.6%		90%		—	

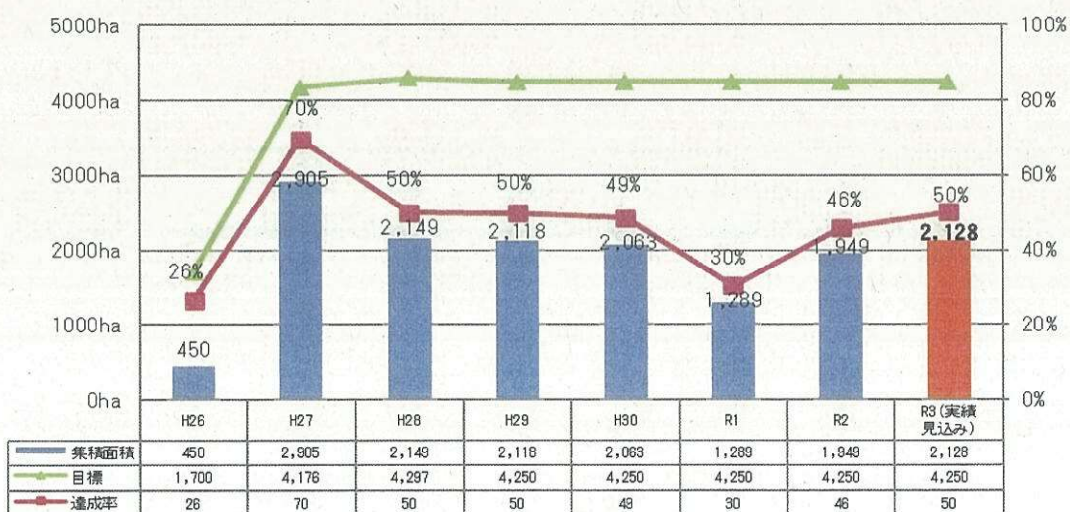
*根拠 ①農地中間管理事業の推進に関する基本方針（宮城県R3.4策定） ②宮城県農地集積アクションプラン（宮城県H26.9策定）

II 年度別計画及び実績見込み（※令和4年度3月10日現在）

【機構借入面積の推移：現在までの累計借入面積 14,013ha】



【機構転貸面積の推移：現在までの累計転貸面積 14,136ha】



◎令和3年度の実績見込み（R4.3.10現在）は、機構の借入面積は1,993ha、転貸面積は2,128haで、累積転貸面積は14,136haとなっている。

※業務委託先をはじめとした関係機関、農業委員等との連携推進の成果。

農地中間管理事業 進行状況

R4.3.10機構把握シート

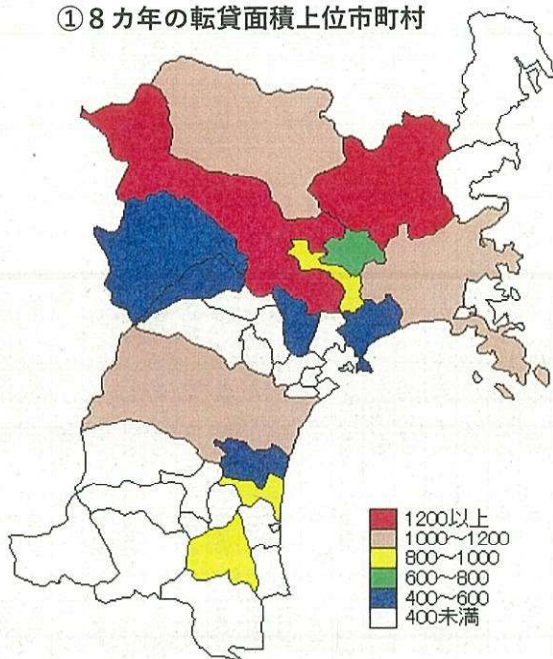
No	市町村	H22耕地面積 (ha) A	機構借入(農用地利用集積計画)										機構貸付(農用地利用配分計画)										
			R3機構借入合計					機構借入累計(H26からの累計)					R3機構貸付合計					機構貸付累計(H26からの累計)					
			件数	面積 B (ha)	金納(千円)	使用料	進捗率(参考) B/A %	件数	面積 Bt (ha)	金納(千円)	使用料	進捗率(参考) Bt/A %	件数	面積 C (ha)	金納(千円)	使用料	進捗率(参考) C/A %	件数	面積 Ct (ha)	金納(千円)	使用料	進捗率(参考) Ct/A %	
1	白石市	3,550	9	3.2	0	1,518	0.1	24	13.0	108	4,938	0.4	9	3.2	0	1,518	0.1	25	13.0	108	4,938	0.4	白石市
2	角田市	4,720	832	352.9	13,623	41,973	7.5	2,058	978.8	27,642	143,987	20.7	864	368.6	13,819	45,686	7.8	2,148	994.5	27,838	147,700	21.1	角田市
3	蔵王町	2,400	2	2.1	40	390	0.1	51	40.3	1,187	6,461	1.7	3	2.2	40	450	0.1	51	40.4	1,187	6,521	1.7	蔵王町
4	七ヶ宿町	592	65	30.7	2,032	0	0	185	79.7	4,344	1,453	13.5	65	30.7	2,032	0	0	120	79.7	4,344	1,453	13.5	七ヶ宿町
5	大河原町	611	0	0.0	0	0	0.0	33	19.0	111	11,003	3.1	0	0.0	0	0	0.0	32	19.0	111	11,003	3.1	大河原町
6	村田町	1,650	0	0.0	0	0	0.0	85	38.0	582	10,623	2.3	0	0.0	0	0	0.0	36	38.0	582	10,623	2.3	村田町
7	柴田町	1,020	52	14.7	256	3,042	1.4	421	157.1	3,822	34,272	15.4	52	14.7	256	3,042	1.4	284	157.1	3,822	34,272	15.4	柴田町
8	川崎町	1,990	36	30.7	895	0	0	75	71.7	1,039	11,536	3.6	36	30.7	895	0	0	74	71.7	1,039	11,536	3.6	川崎町
9	丸森町	3,230	0	0.0	0	0	0.0	269	162.8	7,837	14,598	5.0	0	0.0	0	0	0.0	40	162.8	7,837	14,598	5.0	丸森町
10	仙台市	5,830	419	188.5	18,262	0	0	1,839	1,030.4	111,238	0	17.7	425	193.1	18,830	0	0	1,426	1,034.5	111,749	0	17.7	仙台市
11	塩竈市	14	0	0.0	0	0	0.0	0	0.0	0	0	0.0	0	0.0	0	0	0.0	0	0.0	0	0	0.0	塩竈市
12	名取市	2,460	28	22.4	1,413	0	0	570	404.7	22,980	0	16.5	29	23.5	1,486	0	0	247	405.7	23,053	0	16.5	名取市
13	多賀城市	358	0	0.0	0	0	0.0	0	0.0	0	0	0.0	0	0.0	0	0	0.0	0	0.0	0	0	0.0	多賀城市
14	岩沼市	1,290	34	13.5	814	0	0	1,070	802.3	50,347	0	62.2	38	15.0	934	0	0	602	803.8	50,467	0	62.2	岩沼市
15	亶理町	2,460	0	0.0	0	0	0.0	290	227.6	23,791	5,291	9.3	0	0.0	0	0	0.0	288	227.6	23,791	5,291	9.3	亶理町
16	山元町	1,230	400	180.7	13,399	0	0	836	349.1	28,876	11,210	28.4	399	180.7	13,399	0	0	453	349.1	28,876	11,210	28.4	山元町
17	松島町	1,010	19	14.3	1,436	1,510	1.4	227	148.8	11,092	24,101	14.7	19	14.3	1,436	1,510	1.4	190	148.8	11,092	24,101	14.7	松島町
18	七ヶ浜町	119	4	3.0	143	0	0	258	94.2	4,558	0	79.2	4	3.0	143	0	0	204	94.2	4,558	0	79.2	七ヶ浜町
19	利府町	461	1	0.5	35	0	0	4	2.1	152	0	0.5	1	0.5	35	0	0	4	2.1	152	0	0.5	利府町
20	大和町	2,520	4	7.2	317	780	0.3	101	123.6	10,907	5,682	4.9	4	7.2	317	780	0.3	33	123.6	10,907	5,682	4.9	大和町
21	大郷町	2,190	50	46.3	4,106	2,249	2.1	425	462.5	39,739	8,812	21.1	50	46.3	4,106	2,249	2.1	188	462.5	39,739	8,812	21.1	大郷町
22	富谷市	717	0	0.0	0	0	0.0	16	21.0	291	7,547	2.9	0	0.0	0	0	0.0	15	21.0	291	7,547	2.9	富谷市
23	大衡村	1,400	3	2.0	10	360	0.1	53	80.7	1,949	17,389	5.8	3	2.0	10	360	0.1	52	80.7	1,949	17,389	5.8	大衡村
24	大崎市	19,000	402	358.6	49,285	780	1.9	1,774	1,682.6	229,878	32,884	8.9	419	376.7	51,611	1,200	2.0	1,411	1,700.8	232,204	33,304	9.0	大崎市
25	色麻町	2,890	26	35.7	3,829	0	0	326	470.1	53,489	555	16.3	29	41.6	4,367	0	0	100	476.0	54,027	555	16.5	色麻町
26	加美町	6,260	46	51.7	5,287	0	0	339	488.8	51,846	4,803	7.8	46	51.7	5,287	0	0	96	488.8	51,846	4,803	7.8	加美町
27	涌谷町	3,470	106	78.6	7,897	3,101	2.3	815	641.9	79,394	13,203	18.5	122	88.2	9,293	3,101	2.5	795	651.1	80,765	13,203	18.8	涌谷町
28	美里町	5,010	126	104.1	14,704	2,658	2.1	886	857.8	132,429	14,675	17.1	117	106.9	15,061	2,658	2.1	539	860.6	132,786	14,675	17.2	美里町
29	栗原市	18,500	38	50.1	1,646	15,742	0.3	931	1,019.2	57,188	257,541	5.5	58	76.8	2,847	19,933	0.4	836	1,045.9	58,390	261,732	5.7	栗原市
30	登米市	18,400	161	157.0	20,794	0	0	1,854	1,690.5	232,484	21,931	9.2	180	170.9	22,754	0	0	1,737	1,694.7	233,011	21,931	9.2	登米市
31	石巻市	9,360	281	214.9	21,166	42,733	2.3	1,300	1,140.3	108,834	218,041	12.2	316	233.2	21,338	50,898	2.5	1,232	1,156.7	108,845	226,206	12.4	石巻市
32	東松島市	2,510	39	20.5	1,172	3,013	0.8	827	568.8	45,675	88,490	22.7	52	28.4	1,557	5,191	1.1	641	576.7	46,060	90,668	23.0	東松島市
33	女川町	14	0	0.0	0	0	0.0	0	0.0	0	0	0.0	0	0.0	0	0	0.0	0	0.0	0	0	0.0	女川町
34	気仙沼市	1,430	22	8.5	174	1,530	0.6	366	95.4	3,007	8,060	6.7	22	8.5	174	1,530	0.6	45	95.4	3,007	8,060	6.7	気仙沼市
35	南三陸町	989	6	1.3	92	0	0	151	50.9	1,588	0	5.1	17	10.2	253	0	0	59	59.8	1,749	0	6.0	南三陸町
累計		129,655	3,211	1,993.5	182,828	121,379	1.5	18,459	14,013.9	1,348,404	979,086	10.8	3,379	2,128.7	192,280	140,106	1.6	14,003	14,136.6	1,356,180	997,813	10.9	

* 累計では解約分を除いている

農地中間管理事業実績（平成26年度～令和3年度累計）

※令和3年度実績分は、見込みで集計しています。

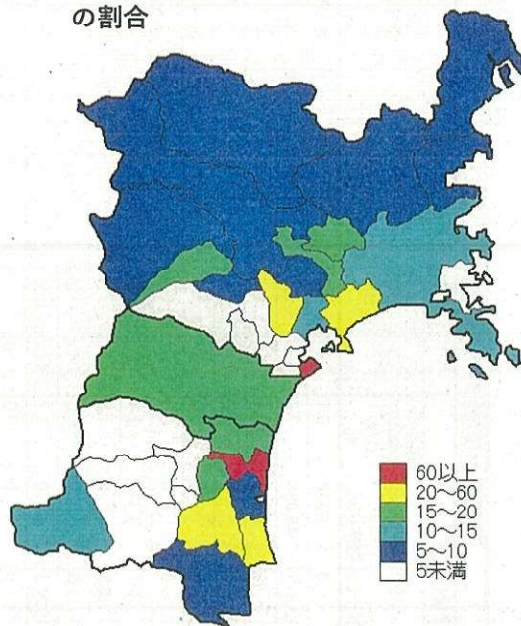
① 8カ年の転貸面積上位市町村



①8カ年の転貸面積上位市町村（カッコ内は前年度順位）

順位	市町村名	面積(ha)	順位	市町村名	面積(ha)
1(2)	大崎市	1700.8	6(8)	角田市	994.5
2(1)	登米市	1694.7	7(7)	美里町	860.6
3(4)	石巻市	1156.7	8(6)	岩沼市	803.8
4(3)	栗原市	1045.9	9(9)	涌谷町	651.1
5(5)	仙台市	1034.5	10(10)	東松島市	576.7

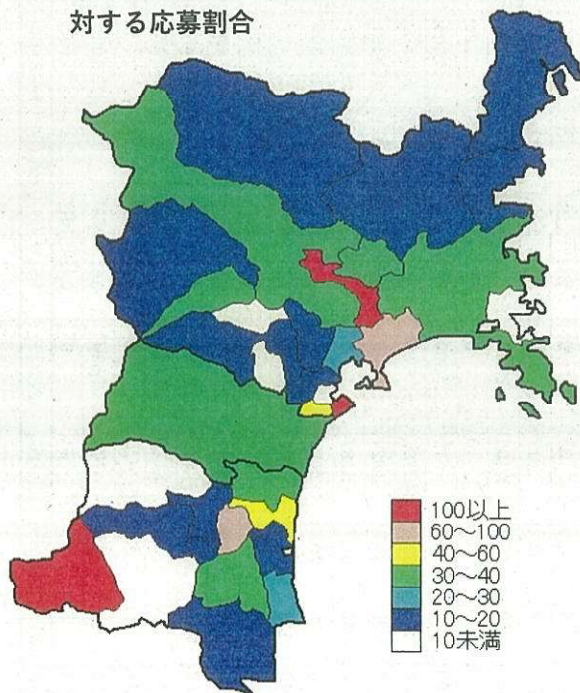
② 耕地面積に対する転貸面積の割合



②耕地面積に対する転貸面積の割合（カッコ内は前年度順位）

順位	市町村名	%	順位	市町村名	%
1(1)	七ヶ浜町	79.2	6(4)	大郷町	21.1
2(2)	岩沼市	62.3	7(5)	涌谷町	18.8
3(11)	山元町	28.4	8(9)	仙台市	17.7
4(3)	東松島市	23.0	9(7)	美里町	17.2
5(12)	角田市	21.1	10(6)	名取市	16.5

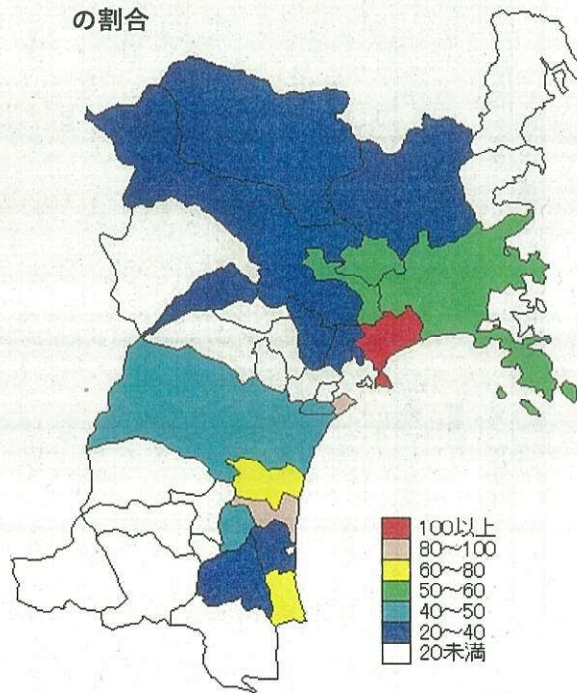
③ 農業者数（1ha以上の経営）に対する応募割合



③農業者(1ha以上)に対する応募割合（カッコ内は前年度順位）

順位	市町村名	%	順位	市町村名	%
1(1)	七ヶ浜町	109.1	6(6)	多賀城市	54.0
2(2)	七ヶ宿町	108.1	7(7)	岩沼市	45.8
3(3)	美里町	104.7	8(8)	涌谷町	37.5
4(4)	柴田町	89.5	9(9)	大崎市	35.6
5(5)	東松島市	60.1	10(11)	仙台市	33.5

④ 耕地面積に対する借入希望面積の割合



④耕地面積に対する借入希望面積の割合（カッコ内は前年度順位）

順位	市町村名	%	順位	市町村名	%
1(1)	東松島市	156.9	6(6)	涌谷町	59.5
2(2)	七ヶ浜町	98.6	7(7)	石巻市	55.4
3(3)	岩沼市	95.5	8(8)	美里町	52.2
4(4)	山元町	69.4	9(9)	仙台市	45.9
5(5)	名取市	68.4	10(11)	柴田町	45.0

No	管内区分	市町村名	区域 (募集の単位)	R3第3回		R3第4回		合計		
				申込者数(件)	申込面積(ha)	申込者数(件)	申込面積(ha)	申込者数(件)	申込面積(ha)	
1	大河原	白石市	市内全域	26	53.4			26	53.4	
2		角田市	市内全域	180	1,064.7	5	8.0	185	1,072.7	
3		蔵王町	町内全域	39	176.5			39	176.5	
4		七ヶ宿町	町内全域	40	91.9			40	91.9	
5		大河原町	町内全域	13	114.6			13	114.6	
6		村田町	村田		8	106.0			8	106.0
7			沼辺		9	80.0			9	80.0
8			菅生		2	20.0			2	20.0
			小計		19	206.0	0	0.0	19	206.0
9		柴田町	船岡・新田・上名生		14	36.0			14	36.0
10			中名生		11	118.5			11	118.5
11			下名生		11	55.0			11	55.0
12			槻木		19	38.8			19	38.8
13			四日市場		23	29.2			23	29.2
14			上川名		9	17.5			9	17.5
15			富沢		10	17.7			10	17.7
16			人間田		13	22.7			13	22.7
17			葉坂		10	60.5			10	60.5
18			成田		7	16.1			7	16.1
19			海老穴・小成田		7	15.3			7	15.3
20			船迫		11	31.7			11	31.7
			小計		145	459.0	0	0.0	145	459.0
21	川崎町	町内全域	21	137.6			21	137.6		
22	丸森町	町内全域	34	264.6			34	264.6		
	小計	9	22	517	2,568.3	5	8.0	522	2,576.3	
23	仙台	仙台市	市内全域	333	2,676.7	8	12.9	341	2,689.6	
24		塩竈市	※農業振興地域整備計画無し						0	0.0
25	名取市	増田		21	174.1			21	174.1	
26		隈上		23	512.3			23	512.3	
27		下増田		14	286.3			14	286.3	
28		館腰		39	331.9			39	331.9	
29		愛島		28	258.9			28	258.9	
30		高館		13	119.0			13	119.0	
		小計		138	1,682.5	0	0.0	138	1,682.5	
31		多賀城市	市内全域	47	157.7			47	157.7	
32		岩沼市	市内全域	69	1,229.0	1	3.0	70	1,232.0	
33		亘理町	町内全域	88	772.9	1	5.0	89	777.9	
34		山元町	町内全域	60	853.1			60	853.1	
35		松島町	町内全域	43	265.1	-1	-4.0	42	261.1	
36		七ヶ浜町	町内全域	12	117.3			12	117.3	
37	利府町	町内全域	10	30.3			10	30.3		
38	大和町	吉岡(旧町村)		5	28.0			5	28.0	
39		宮床・小野(旧町村)		6	85.5	1	3.0	7	88.5	
40		吉田(旧町村)		12	79.0	2	4.4	14	83.4	
41		鶴巣(旧町村)		16	99.9			16	99.9	
42		落合(旧町村)		16	151.0			16	151.0	
	小計		55	443.4	3	7.4	58	450.8		
43	大郷町	町内全域	57	501.8		6.0	57	507.8		
44	富谷市	市内全域	12	102.5			12	102.5		
45	大衡村	村内全域	18	113.3	-1	-2.0	17	111.3		
	小計	13	22	942	8,945.6	11	28.3	953	8,973.9	

No.	管内区分	市町村名	区域 (募集の単位)	R3第3回		R3第4回		合計	
				申込者数(件)	申込面積(ha)	申込者数(件)	申込面積(ha)	申込者数(件)	申込面積(ha)
46	北部	大崎市	古川	477	2,072.3	23	70.2	500	2,142.5
47			松山	81	703.4			81	703.4
48			三本木	79	353.8	1	3.0	80	356.8
49			鹿島台	86	792.4	3	7.6	89	800.0
50			岩出山	138	756.9	2	28.0	140	784.9
51			鳴子温泉	36	113.4			36	113.4
52			田尻	181	1,632.8	3	11.0	184	1,643.8
			小計	1,078	6,425.0	32	119.8	1,110	6,544.8
53		色麻町	町内全域	83	696.5			83	696.5
54		加美町	町内全域	65	1,088.2	3	30.0	68	1,118.2
55		涌谷町	町内全域	212	2,030.0	6	40.0	218	2,070.0
56		美里町	小牛田	116	1,221.7	2	2.5	118	1,224.2
57			南郷	195	1,377.8	5	17.0	200	1,394.8
		小計	311	2,599.5	7	19.5	318	2,619.0	
	小計	5	12	1,749	12,839.2	48	209.3	1,797	13,048.5
58	北部栗原	栗原市	市内全域	439	3,790.1	2	9.0	441	3,799.1
	小計	1	1	439	3,790.1	2	9.0	441	3,799.1
59	東部登米	登米市	市内全域	661	4,660.7	3	21.2	664	4,681.9
	小計	1	1	661	4,660.7	3	21.2	664	4,681.9
60	東部	石巻市	石巻	67	747.6	3	3.0	70	750.6
61			河北	97	1,064.9	1	10.0	98	1,074.9
62			河南	219	1,781.2	5	24.0	224	1,805.2
63			北上	9	350.5			9	350.5
64			桃生	79	998.2	3	29.0	82	1,027.2
65			牡鹿	2	120.0			2	120.0
			小計	473	5,062.4	12	66.0	485	5,128.4
66			東松島市	矢本	37	535.7	1	10.0	38
67		小松		45	484.5			45	484.5
68		大曲		25	517.5	1	10.0	26	527.5
69		赤井		61	544.6		10.0	61	554.6
70		大塩・西福田		39	412.1	2	12.0	41	424.1
71		宮戸・野蒜・大塚・東名		7	357.0			7	357.0
72		小野・根古・高松・新田		17	288.0			17	288.0
73		上下堤・川下・浅井		9	420.0			9	420.0
74		牛網・浜市		13	325.0			13	325.0
		小計		253	3,884.4	4	42.0	257	3,926.4
75		女川町	※農業振興地域整備計画無し					0	0.0
	小計	2	15	726	8,946.8	16	108.0	742	9,054.8
76	気仙沼	気仙沼市	市内全域	25	177.8	1	1.0	26	178.8
77		南三陸町	町内全域	8	49.2			8	49.2
	小計	2	2	33	227.0	1	1.0	34	228.0
	合計	33	75	5,067	41,977.7	86	384.8	5,153	42,362.5

※注意

「借受希望申込者数」については、複数の区域に応募している経営体があるため、のべ数である。

「借受希望者申込者数」の申込面積(ha)の合計と「借受希望者リスト」の全県の応募経営体数計(m)について、端数切り捨てにより誤差が生じている。

1 「人・農地プラン」との一体的推進

- ① 「人・農地プラン」の実行に向けた取組の推進強化
- ② 人・農地プランの実質化の進捗と一体となって農地集積を推進する地区への支援強化
 - ・農地の出し手・受け手への農地中間管理事業活用の働きかけを強化
- ③ 「人・農地プラン」の未実質化地区における市町村への取組支援
 - ・地域の話合いの場における農地中間管理事業活用の働きかけの強化



【主な取組実績】

- ① コロナ禍により会議等の中止や延期など影響は出ているが、市町村等の派遣要請に基づき、人数を制限しながらプランの実質化と事業量拡大に向け推進を行った。
- ② 実質化されたプラン（143プランR3年3月現在）を県から提供いただき、担当地域別に中心経営体の応募状況、事業活用の有無等の内容確認と共に情報共有し事業推進を行った。
- ③ 公社単独事業「担い手集積支援事業」により、「地域タイプ」話合いの経費支援（助成金）は、地域集会38件に交付済み。

2 農地の集積・集約化の推進

- ① 機構集積協力金を活用した農地中間管理事業の推進
 - ・円滑化事業とのスムーズな統合に向けての、市町村・JA・農業者への周知徹底
- ② 担い手の経営発展支援
 - ・担い手の農地集積・集約化に向けた農地中間管理事業活用の働きかけ強化
 - ・地図による「見える化」した地域での集約化へ向けた積極的な働きかけの推進
 - ・機構独自の「担い手集積支援事業」の活用推進による、農地の受け手支援の強化



【主な取組実績】

- ① 農業委員や担い手農業者等を対象とした各種研修会の場や市町村等巡回時に、パンフレット（担い手集積支援事業）を配布し、機構集積協力金との併用について事業啓発を行った。
- ② 角田市西根地区において、地元担い手協議会を中心に農地シャッフル活動を継続実施した。角田市枝野の円滑化事業地区(140ha)では農地中間管理事業への一括承継により集積・集約化を実現した。
- ③ 大郷町前川地区において、地元の6法人が将来的に法人合併と農地中間管理事業による農地集積・集約化を計画しており、定期的に地元関係者との会合に参加し、事業のPRを行った。
- ④ 公社単独事業「担い手集積支援事業」により、「集積タイプ」（5ha以上の集積）を行った担い手に対し、集積支援助成金を70経営体に一律10万円を交付済み。

3 農地整備事業との連携強化

- ① 農地整備事業の実施地区及び計画地区における農地中間管理事業活用の推進
 - ・農地整備事業の構想段階・調査計画段階から農地中間管理事業活用の積極的な呼びかけ
 - ・市町村に対する農地整備事業の計画地区に係る農地中間管理事業の重点実施区域設定の働きかけの強化
 - ・地域の実情に応じた農地整備事業の提案及び農地中間管理事業（機構パッケージ型支援手法）の活用の働きかけ
- ② 露地園芸団地等の創出に向けた農地中間管理事業活用の推進




【主な取組実績】

- ①機構パッケージ型支援（農地中間管理事業と農地耕作条件改善事業等を一体的に推進）については、R5実施に向け、中山間地域に拘らず、モデル地区の掘り起こしに重点を置いて活動を行った。農業競争力強化農地整備事業等との連携強化も地区推進員等が参加する各種会議の場で随時、事業のPRを行った。（14市町、36地区）
- ②農地整備事業地区内における担い手の農地中間管理事業の活用実績の把握が課題となっていたが、県農村整備課と協議の上、既存の事業管理表システムを改修し、スムーズに集計できるシステムを構築した（R4から実施）。
- ③農地整備事業地区の換地に伴う契約変更（地番・面積・賃料）手続きについて、円滑に推進できるよう関係市町村と協議を行った。（仙台市他）
- ④水田転作露地園芸の振興に向けて、県・市町村・関係団体と効果の高い暗渠排水工法の試験展示を行った。（登米市1地区）

4 中山間地域における推進



- ① 中山間地域における農地整備事業と農地中間管理事業の一体的活用の推進・機構関連農地整備事業など中山間地域でも活用しやすい農地整備事業の周知の強化
- ② 遊休農地の発生防止と新規就農・参入の促進による地域農業の安定化



【主な取組実績】

- ①機構関連農地整備事業で計画している秋保野尻地区は、調査計画段階から農地中間管理事業を活用し、契約会等関係機関と連携を図り推進を行った。（契約実績23件、11.3ha）。
- ②営農条件の改善（機構関連農地整備事業や農地耕作条件改善事業の実施等）と機構事業の活用との一体的推進についてPRを行った。（機構パッケージ型支援）

5 多様な農業関連団体及び農業者組織との連携強化

- ① 市町村、農業委員会、農業協同組合、土地改良区及び担い手組織との定期的な情報交換の実施
 - ・各担い手組織との連携協定に基づく、中間管理事業活用推進に向けた意見・課題の集約と農地中間管理事業のPRの強化
 - ・機構地域コーディネーターと農業委員・最適化推進委員との情報共有の場の設定と連携強化



【主な取組実績】

- ①コロナによる緊急事態宣言等により、担当者会議・担い手農業者組織との連携推進会議・農業委員会研修会等が中止となったが、各地域での事業説明会等、地域CDを中心に各組織と連携して出来る範囲で対応した。
- ②農業委員等の連携については、定期巡回の他、農業委員会研修会(登米市7/5、12/6、大崎市7/26、石巻市8/27他)の場で、機構事業との連携活動についてPRを行った。業務委託先を対象とした担当者会議は、コロナ禍の影響で未開催だったが12/20に開催した。

令和3年度 農地中間管理事業の重点実施区域及びモデル地区の設定状況

【令和4年3月11日現在】

宮城県

市町村名	重点実施区域名 又は モデル地区名 (<input type="checkbox"/>)は、重点実施区域名とモデル地区名が異なる場合のモデル地区名)	重点実施区域は、都道府県の機構が定める事業規模に基づき、当該地域の人・農地プランの作成エリア等をベースに設定するようにしてください。				人・農地プランへ機構の活用を位置付けているか	期待される効果 (期待される効果に○を記入(複数可)してください。) なお、主たる効果には◎を記入してください。					(参考) 重点実施区域又はモデル地区の設定時期等 中山間地域(※6)		
		モデル地区	重点実施区域内農地面積 (<input type="checkbox"/>)はうちモデル地区内農地面積(ha)	うち機耕事業実施(転賃)面積 (<input type="checkbox"/>)はうちモデル地区内面積(ha)	うち農地整備事業の受益面積 (<input type="checkbox"/>)はうちモデル地区内面積(ha)		農地整備事業名(※5)	担い手への農地利用の集積・集約化		耕作放棄地の解消	新規参入		その他	
								リタイアする人から担い手への集積が中心	担い手等の利用権の交換が中心		新規就農			企業参入
角田市	稲置地区		101	50	101	③農地耕作条件改善事業	○	◎	○				H27.10.15設定 H30.9.25変更(区域の見直し)	
角田市	毛萱地区		80	40	80	③農地耕作条件改善事業	○	◎	○				H27.10.15設定 H29.1.31変更	
村田町	針生前地区	○	24 (24)	16 (16)	24 (42)	①農業競争力強化基盤整備事業	○	◎					H26設定	
柴田町	下名生地区 (しものみょう)	○	52 (62)	38 (38)	—		○	◎					H26設定	
柴田町	中名生地区 (なかのみょう)	○	78 (78)	9 (9)	62 (62)	①農業競争力強化基盤整備事業	○	◎					(重点)H29.3.21設定 (重点)H29.11.27設定(区域見直し) (モデル)H30.3.23設定	
丸森町	館矢間地区		619	150	—		○	○	◎		○		H27.10.15設定	
丸森町	大内地区		53	42	53	③農地耕作条件改善事業	○	◎					(重点)R1,7.5設定	
仙台市	岩切地区		243	3	31	③農地耕作条件改善事業	○	◎					H27.4.13設定	
仙台市	秋保地区		145	0	38	③農地耕作条件改善事業	○	◎					H27.4.13設定	
仙台市	日向地区	○	16 (16)	16 (16)	16 (16)	⑤農地中間管理機構関連農地整備事業	○	◎			○		(重点)H30.9.25設定 (モデル)H30.11.2設定	
名取市	堀内志村地区		82	7	18	③農地耕作条件改善事業	○	◎					H27.4.13設定	
名取市	名取地区	○	646 (646)	75 (75)	646 (646)	④農山漁村地域復興基盤総合整備事業	○	◎					(重点)H28.9.20設定 (モデル)H28.10.26設定	
岩沼市	岩沼東部地区	○	1,354 (1,354)	98 (98)	790 (790)	④農山漁村地域復興基盤総合整備事業		◎					(重点)H27.10.15設定・IB「玉浦中部」含む (モデル)H27.10.16設定	
岩沼市	岩沼西部地区	○	188 (188)	123 (123)	188 (188)	④農村地域復興再生基盤総合整備事業	○	◎				○ (兼営農の法人化)	(重点)H28.10.21設定 (モデル)H28.10.26設定	
岩沼市	岩沼北部地区	○	98 (98)	64 (64)	98 (98)	④農村地域復興再生基盤総合整備事業	○	◎				○ (兼営農の法人化)	(重点)H28.10.21設定 (モデル)H28.10.26設定	
岩沼市	小川地区	○	115 (115)	58 (58)	115 (115)	④農村地域復興再生基盤総合整備事業	○	○				○ (兼営農の法人化)	(重点)H28.10.21設定 (モデル)H28.10.26設定	
亘理町	吉田東部2期地区	○	177 (177)	50 (50)	177 (177)	④農山漁村地域復興基盤総合整備事業	○	○	◎				(重点)H30.9.25設定 (モデル)H30.11.2設定	
多賀城市	多賀城地区	○	366 (366)	252 (252)	252 (252)	④農村地域復興再生基盤総合整備事業	○	◎		○			(重点)H28.10.21設定 (モデル)H28.10.26設定	
山元町	山元東部地区	○	468 (468)	244 (244)	468 (468)	④農山漁村地域復興基盤総合整備事業	○	◎		○	○	◎	H26設定 ※7	
山元町	山元北部地区	○	123 (123)	30 (30)	123 (123)	④農山漁村地域復興基盤総合整備事業	○		◎				(重点)H28.9.20設定 (モデル)H28.10.26設定	
山元町	磯地区	○	40 (40)	40 (40)	40 (40)	④農山漁村地域復興基盤総合整備事業	○	◎					(重点)H28.9.20設定 (モデル)H28.10.26設定	

令和3年度 農地中間管理事業の重点実施区域及びモデル地区の設定状況

【令和4年3月11日現在】

宮城県

市町村名	重点実施区域名 又は モデル地区名 〔()は、重点実施区域名とモデル地区名が異なる場合のモデル地区名〕	モデル地区	重点実施区域は、都道府県の機構が定める事業規模に基づき、当該地域の人・農地プランの作成エリア等をベースに設定するようにしてください。			人・農地プランへ機構の活用を位置付けているか	期待される効果 〔期待される効果に○を記入(複数可)してください。〕 なお、主たる効果には◎を記入してください。〕				(参考) 重点実施区域又はモデル地区の設定時期等 中山間地域(※6)		
			重点実施区域内農地面積 ()はうちモデル地区内農地面積 (ha)	うち機構事業実施(転賃)面積 ()はうちモデル地区内面積 (ha)	うち農地整備事業の受益面積 ()はうちモデル地区内面積 (ha)		農地整備事業名 (※5)	担い手への農地利用の集積・集約化	耕作放棄地の解消	新規参入		その他	
										新規就農			企業参入
松島町	手樽地区	○	171 (171)	25 (25)	171 (171)	④農山漁村地域復興高産総合整備事業(復興基金総合整備事業)	○	◎	○				(重点)H29.9.29設定 (モデル)H29.10.13設定
七ヶ浜町	七ヶ浜地区	○	122 (122)	98 (98)	119 (119)	④農山漁村地域復興高産総合整備事業(復興基金総合整備事業)	○	◎			○		H26設定 ※7
大和町	落合地区		391	59	391	③農地耕作条件改善事業	○	◎	○				H29.1.31設定
大和町	吉田麓地区		11	1	1	③農地耕作条件改善事業	○	◎	○				(重点)R1.12.19設定
大和町	吉田沢渡地区		20	2	2	③農地耕作条件改善事業	○	◎	○				R3.3.16設定
大郷町	羽生地区		136	55	1	③農地耕作条件改善事業	○	○		○			(重点)R2.11.26設定
大郷町	山崎地区		150	50	135	③農地耕作条件改善事業	○	○		○			(重点)R2.11.26設定
富谷市	富谷南部		45	5	45	③農地耕作条件改善事業	○	◎					H30.2.28設定
大崎市	小迫地区		26	14	26	③農地耕作条件改善事業	○	◎					H27.4.13設定
大崎市	田尻地域通木地区	○	77 (77)	45 (45)	36 (36)	①農業競争力強化基盤整備事業	○	○				◎ (集落営農の法人化)	(重点)H27.10.15設定 (モデル)H27.10.16設定
大崎市	蕪栗沼地区	○	150 (150)	11 (11)	150 (150)	①農業競争力強化基盤整備事業	○	◎					(重点)H29.9.29設定 (モデル)H29.10.13設定
大崎市	下野目東部地区	○	179 (179)	24 (24)	179 (179)	①農業競争力強化基盤整備事業	○	◎					(重点)H29.9.29設定 (モデル)H29.10.13設定
大崎市	清水川北浦地区	○	178 (178)	12 (12)	178 (178)	①農業競争力強化基盤整備事業	○	◎					(重点)H29.9.29設定 (モデル)H29.10.13設定
美里町			344 (344)	22 (22)	344 (344)								
大崎市	鹿飼沼地区	○	190 (190)	8 (8)	190 (190)	①農業競争力強化基盤整備事業	○	◎					(重点)H29.9.29設定 (モデル)H29.10.13設定
涌谷町			196 (196)	8 (8)	196 (196)								
色麻町	下高城地区	○	75 (75)	75 (75)	62 (62)	④農山漁村地域機構交付金農地整備事業	○	◎					H26設定 ※7 (重点)H30.9.25変更 (モデル)H30.11.2変更
加美町			12 (12)	12 (12)	11 (11)								
色麻町	月崎・清水地区		54	54	54	①農業競争力強化基盤整備事業	○	◎		◎			H30.9.25設定
加美町			54	54	54								
加美町	雷地区 (いかすち)	○	142 (142)	129 (129)	-		○			◎			H26設定 ※7
加美町	東鹿原地区	○	49 (49)	32 (32)	49 (49)	①農業競争力強化基盤整備事業	○	◎					(重点)H29.9.29設定 (モデル)H29.10.13設定

令和3年度 農地中間管理事業の重点実施区域及びモデル地区の設定状況

【令和4年3月11日現在】

宮城県

市町村名	重点実施区域名 又は モデル地区名 〔()は、重点実施区域名とモデル地区名が異なる場合のモデル地区名〕	モデル地区	重点実施区域又はモデル地区内農地面積 (ha)			農地整備事業名 (※5)	人・農地プランへ機構の活用を位置付けているか	期待される効果 〔期待される効果に○を記入(複数可)してください。〕 なお、主たる効果には◎を記入してください。					(参考) 重点実施区域又はモデル地区の設定時期等 中山間地域(※6)
			うち農地整備事業の受益面積 ()はうちモデル地区内面積 (ha)	うち農地整備事業の受益面積 ()はうちモデル地区内面積 (ha)	農地整備事業名 (※5)			担い手への農地利用の集積・集約化	耕作放棄地の解消	新規参入		その他	
										新規就農	企業参入		
涌谷町	猪岡短台1地区		508	4	12	③農地耕作条件改善事業	○	◎					H27.9.15設定
涌谷町	出来川左岸下流地区		144	89	112	③農地耕作条件改善事業	○	○					H29.11.27設定
涌谷町	出来川左岸上流地区		207	32	207	①農業競争力強化基盤整備事業	○		◎				H31.1.10設定
美里町			170	25	170								
美里町	青生地区 (あおう)	○	211	118	211	①農業競争力強化基盤整備事業	○		◎				H26設定
美里町	青木川地区	○	182	19	182	④農村地域復興再生基盤地盤整備事業	○	◎					(重点)H29.9.29設定 (モデル)H29.10.13設定
石巻市			(182)	(19)	(182)								
石巻市	蛇沼向地区 (じゃめまむかい)	○	49	5	49	④農村地域復興再生基盤地盤整備事業	○	◎					(重点)H29.9.29設定 (モデル)H29.10.13設定
美里町			(49)	(5)	(49)								
美里町	蛇沼向地区 (じゃめまむかい)	○	211	21	211	④農村地域復興再生基盤地盤整備事業	○	◎					(重点)H29.9.29設定 (モデル)H29.10.13設定
石巻市			(211)	(21)	(211)								
東松島市	蛇沼向地区 (じゃめまむかい)	○	9	1	9	④農村地域復興再生基盤地盤整備事業	○	◎					(重点)H29.9.29設定 (モデル)H29.10.13設定
東松島市			(9)	(1)	(9)								
東松島市	下刈敷地区	○	70	9	70	④農村地域復興再生基盤地盤整備事業	○	◎					(重点)H29.9.29設定 (モデル)H29.10.13設定
東松島市			(70)	(9)	(70)								
栗原市	下刈敷地区	○	75	62	—	④農村地域復興再生基盤地盤整備事業	○	○	◎				H26設定
栗原市	上宮地区 (かみとみ)	○	50	11	50	③農山漁村地域整備交付金農地整備事業	○	○	◎				H26設定
栗原市	稲屋敷・袋地区	○	149	15	149	①農業競争力強化基盤整備事業	○	◎	○				(重点)H28.12.9設定 (モデル)H30.11.2設定
栗原市	藤田地区	○	52	5	52	①農業競争力強化基盤整備事業	○	◎	○				(重点)H28.12.9設定 (モデル)H30.11.2設定
栗原市	福田地区		59	6	59	③農地耕作条件改善事業	○	◎	○				H28.12.9設定 ※令和元年より農業競争力強化基盤整備事業に変更。農地整備事業地区名は瀬峰地区
栗原市	津久毛地区		379	38	379	③農地耕作条件改善事業	○	◎	○				H28.12.9設定 ※令和元年、農業競争力強化基盤整備事業に変更
栗原市	上沼地区	○	35	4	35	①農業競争力強化基盤整備事業	○	◎	○				(重点)H28.12.9設定 (モデル)H30.11.2設定
栗原市	迫第四地区	○	21	4	21	①農業競争力強化基盤整備事業	○	◎					(重点)H29.9.29設定 (モデル)H29.10.13設定
大崎市			(21)	(4)	(21)								
大崎市	迫第四地区		68	14	68	①農業競争力強化基盤整備事業	○	◎					(重点)H29.9.29設定 (モデル)H29.10.13設定

令和3年度 農地中間管理事業の重点実施区域及びモデル地区の設定状況

【令和4年3月11日現在】

宮城県

市町村名	重点実施区域名 又は モデル地区名 〔〕は、重点実施区域名とモデル地区名が異なる場合のモデル地区名	モデル地区	重点実施区域又はモデル地区内農地面積 〔〕はうちモデル地区内農地面積(ha)			農地整備事業名 (※5)	人・農地プランへ 構想の活用を位置 付けているか	期待される効果 〔期待される効果に○を記入(複数可)してください。〕 なお、主たる効果には◎を記入してください。				(参考) 重点実施区域又は モデル地区の設定時期等 中山間地域(※6)		
			うち農地整備 事業の受益 面積 〔〕はうちモ デル地区内面 積(ha)	うち農地整備 事業の受益 面積 〔〕はうちモ デル地区内面 積(ha)	農地整備 事業名 (※5)			担い手への農地利用の 集積・集約化		耕作 放棄地 の解消	新規参入		その他	
								リタイアする 人から担い 手への集積 が中心	担い手等の 利用権の 交換が中心		新規 就農			企業 参入
栗原市	沼田・八木地区	○	60 (60)	12 (12)	60 (60)	①農業競争力強化基盤整備事業	○	◎					(重点)H29.9.29設定 (モデル)H29.10.13設定	
栗原市	東田地区	○	85 (85)	14 (14)	85 (85)	①農業競争力強化基盤整備事業	○	◎					(重点)H29.9.29設定 (モデル)H29.10.13設定	
栗原市	大目地区	○	135 (135)	23 (23)	135 (135)	①農業競争力強化基盤整備事業	○	◎					(重点)H29.9.29設定 (モデル)H29.10.13設定	
栗原市	宿の沢地区		417	42	417	③農地耕作条件改善事業	○	◎	○				H30.9.25設定	
栗原市	金田地区		18	11	12	③農地耕作条件改善事業	○	◎					R1.11.22設定 ※中山間地域	
登米市	中津山地区	○	62 (62)	50 (50)	— —		○	◎					H26設定	
登米市	飯島地区	○	204 (204)	22 (22)	204 (204)	④農山漁村地域整備交付金農地整備事業	○	◎	○				H26設定	
登米市	追川沿岸(5)地区		406	8	29	③農地耕作条件改善事業	○	◎					H27.4.13設定	
登米市	米岡地区		262	6	69	③農地耕作条件改善事業	○	◎					H27.4.13設定 H30.2.28変更(名称の変更)	
登米市	豊里地区		1,099	100	831	③農地耕作条件改善事業	○	◎					H27.4.13設定 H30.2.28変更(名称の変更) H31.3.27変更(区域)	
登米市	宝江地区		388	8	45	③農地耕作条件改善事業	○	◎					H28.3.22設定 H30.2.28変更(区域の見直し等)	
登米市	川前地区		10	10	10	③農地耕作条件改善事業	○	◎					H28.3.22設定	
登米市	浅水地区		300	24	300	③農地耕作条件改善事業	○	◎					H29.11.27設定	
登米市	森地区		427	43	427	③農地耕作条件改善事業	○	◎					H30.9.25設定	
登米市	浅水二地区		329	35	329	③農地耕作条件改善事業	○	◎					R1.11.22設定	
登米市	巻川前		12	11	12	③農地耕作条件改善事業	○	◎					R3.2.16設定	
石巻市	河南4期地区	○	105 (105)	70 (70)	105 (105)	④農山漁村地域復興再生基盤総合整備事業		○	◎				H26設定	
石巻市	蛇田地区		183	3	33	③農地耕作条件改善事業	○	◎					H27.4.13設定	
石巻市	桃生町5期地区		117	3	98	③農地耕作条件改善事業	○	◎					H27.9.15設定	
石巻市	三輪田地区	○	113 (113)	73 (73)	113 (113)	④農山漁村地域復興再生基盤総合整備事業	○	◎					(重点)H28.10.21設定 (モデル)H30.3.23設定	
石巻市	大川地区	○	397 (397)	291 (291)	397 (397)	④農山漁村地域復興再生基盤総合整備事業	○	◎					(重点)H28.10.21設定 (モデル)H28.10.28設定	
石巻市	大森・福地地区		217	22	217	③農地耕作条件改善事業		◎					H30.9.25設定	
石巻市	谷川浜・大谷川浜 【牡鹿地区】	○	39 (26)	26 (19)	39 (26)	④農山漁村地域復興再生基盤総合整備事業(復興基盤総合整備事業)	○	◎					(重点)H31.3.27設定 (モデル)R1.9.30設定 ※重点実施区域内農地面積の内、利用可能面積をモデル地区内農地面積としたもの。	

令和3年度 農地中間管理事業の重点実施区域及びモデル地区の設定状況

【令和4年3月11日現在】

宮城県

市町村名	重点実施区域名 又は モデル地区名 (〔 〕は、重点実施区域名とモデル地区名が異なる場合のモデル地区名)	モデル地区	重点実施区域 区域内 農地面積 (〔 〕はうちモデル地区内 農地面積) (ha)			農地整備 事業名 (※5)	人・農地 プランへ 連携の活 用を位置 付けて いるか	期待される効果 〔期待される効果に○を記入(複数可)してください。〕 なお、主たる効果には◎を記入してください。〕					(参考) 重点実施区域又は モデル地区の設定時期等 中山間地域(※6)	
			うち機構事業 実施(転貸) 面積 (〔 〕はうちモデル地区内面積) (ha)	うち農地整備 事業の受益 面積 (〔 〕はうちモデル地区内面積) (ha)	農地整備 事業名 (※5)			担い手への農地利用の 集積・集約化		耕作 放棄地 の解消	新規参入			その他
								リタイアする 人から担い 手への集積 が中心	担い手等の 利用権の 交換が中心		新規 就農	企業 参入		
石巻市	深谷地区		327	216	327	③農地耕作条件改善事業	○	◎						(重点)H28,10,21設定
東松島市			85	53	85			◎						
石巻市	河南(4)地区		864	4	27	③農地耕作条件改善事業	○	◎						H27,4,13設定
東松島市			75	3	10			◎						
東松島市	大曲地区	○	142	50	142	④農山漁村地域復興基金総合 整備事業	○	◎						H26設定
			(142)	(50)	(142)			◎						
東松島市	野蒜地区		172	3	32	③農地耕作条件改善事業	○	◎						H27,4,13設定
東松島市	西矢本地区	○	208	64	208	④農山漁村地域復興基金総合 整備事業	○	◎						(重点)H27,10,15設定 (モデル)H27,10,16設定
			(208)	(64)	(208)			◎						
東松島市	小野地区		182	1	46	③農地耕作条件改善事業	○	◎						H27,10,15設定 H31.1.10変更(区域の見直し)
東松島市	西小松地区		140	87	140	③農地耕作条件改善事業	○	◎						(重点)H28,10,21設定
東松島市	奥松島地区	○	141	108	141	④農山漁村地域復興基金総合 整備事業(復興基金総合整備事 業)	○	◎						(重点)H28,10,21設定 (モデル)H28,10,26設定
			(141)	(108)	(141)			◎						
東松島市	東小松地区	○	150	107	150	④農村地域復興再生基金総合 整備事業	○	◎						(重点)H29,1,31設定 (モデル)H30,3,23設定
			(150)	(107)	(150)			◎						
南三陸町	西戸川地区 (さいどがわ)	○	20	9	20	④農山漁村地域復興基金総合 整備事業	○	◎			○			H26設定
			(20)	(9)	(20)			◎						
合計	86地区	47地区	18,389 (8,669)	4,294 (2,814)	13,054 (7,594)	81地区	83地区							

※1:本票は、農地中間管理機構が県(農地中間管理事業部局)と連携して作成し、農地中間管理事業の推進に関する法律第9条第1項に基づき毎事業年度作成する事業計画に添付してください。

※2:同一市町村内で重点実施区域又はモデル地区を複数設定している場合は、区域又は地区毎に記入してください。

※3:農地中間管理機構は、農地中間管理事業及び農地整備事業(農地耕作条件改善事業を含む)を効率的・効果的に推進する観点から、都道府県の農地中間管理機構部局及び農地整備事業部局と調整を行い、管内の農地整備事業の採択申請地区について重点実施区域又はモデル地区に設定してください。

※4:重点実施区域又はモデル地区を新たに設定した場合は、その都度、追加記載してください。

※5:農地整備事業の名称については、連携する農地整備事業を①農業競争力強化基金整備事業、②農業基金整備促進事業、③農地耕作条件改善事業、④その他の事業、⑤農地中間管理機構関連農地整備事業の番号で記載してください。

※6:重点実施区域又はモデル地区が中山間地域に所在すると考える場合は「中山間地域」と記載してください。(なお、農林統計に用いる地域区分(農業地域類型)による地域区分と一致させる必要はありません。)

※7:H27,9,15時点にて、「地区内農地面積」、「うち機構事業転貸面積」、「うち農地整備事業の受益面積」の数値を設定当初の値から一部変更している。

※8:H27,10,15指定の「岩沼東部地区」については、経営再開マスタープランに位置付け見込みである。

令和3年度農地中間管理事業業務委託先一覧表

単位:円

業務委託先名	R3契約金額	契約日	備考	業務委託先名	R3契約金額	契約日	備考
<市町村>				<市町村公社>			
白石市	200,000	令和3年4月1日		角田市農業振興公社	2,448,000	令和3年4月1日	
角田市	0	-	農業振興公社で契約	市町村公社小計(1)	2,448,000		
蔵王町	350,000	令和3年4月1日					
七ヶ宿町	100,000	令和3年4月1日		< JA >			
大河原町	0	令和3年4月1日		仙台農業協同組合	13,319,000	令和3年4月1日	
村田町	300,000	令和3年4月1日		みやぎ互理農業協同組合	0	-	
柴田町	350,000	令和3年4月1日		岩沼市農業協同組合	424,000	令和3年4月1日	
川崎町	180,000	令和3年4月1日		名取岩沼農業協同組合	8,002,000	令和3年4月1日	
丸森町	539,000	令和3年4月1日		新みやぎ農業協同組合	6,227,000	令和3年4月1日	
仙台市	2,576,000	令和3年4月1日		みやぎ仙南農業協同組合	190,000	令和3年4月1日	
名取市	843,000	令和3年4月1日		古川農業協同組合	7,877,000	令和3年4月1日	
多賀城市	100,000	令和3年4月1日		加美よつば農業協同組合	1,702,000	令和3年4月1日	
岩沼市	510,000	令和3年4月1日		みやぎ登米農業協同組合	5,902,000	令和3年4月1日	
亘理町	0	令和3年4月1日		いしのまき農業協同組合	18,618,000	令和3年4月1日	
山元町	200,000	令和3年4月1日		JA 小計(9)	62,261,000		
松島町	302,000	令和3年4月1日					
七ヶ浜町	0	令和3年4月1日					
利府町	0	令和3年4月1日					
大和町	216,000	令和3年4月1日					
大郷町	1,007,000	令和3年4月1日					
富谷市	50,000	令和3年4月1日					
大衡村	164,000	令和3年4月1日					
大崎市	2,708,000	令和3年4月1日					
加美町	250,000	令和3年4月1日					
色麻町	402,000	令和3年4月1日					
涌谷町	320,000	令和3年4月1日					
美里町	1,971,000	令和3年4月1日					
栗原市	1,500,000	令和3年4月1日					
登米市	5,000,000	令和3年4月1日					
石巻市	444,000	令和3年4月1日					
東松島市	401,000	令和3年4月1日					
気仙沼市	1,468,000	令和3年4月1日					
南三陸町	200,000	令和3年4月1日					
市町村小計(32)	22,651,000			合計(42)	87,360,000		

令和3年度 市町村・JA等業務委託分担表

市町村・JA等	ア相談窓口・情報発信・説明会等の開催等	イ出し手の振り起こし	ウ当該地域の確認等	エ出し手の交渉	オ契約締結事務等	カ借受農地データベース入力	キ受け手希望者との交渉	ク農用地利用配分計画(案)の作成・意見	ケ貸付農地データベース入力	ク農地データ	コ受け手の農用地利用状況報告	サその他	備考
角田市	○	○	○	○	○	○	○	○	○	○	○	○	
角田市農業振興公社	○	○	○	○	○	○	○	○	○	○	○	○	
白石市	○	○	○	○	○	○	○	○	○	○	○	○	
蔵王町	○	○	○	○	○	○	○	○	○	○	○	○	
七ヶ宿町	○	○	○	○	○	○	○	○	○	○	○	○	
大河原町	○	○	○	○	○	○	○	○	○	○	○	○	
村田町	○	○	○	○	○	○	○	○	○	○	○	○	
柴田町	○	○	○	○	○	○	○	○	○	○	○	○	
川崎町	○	○	○	○	○	○	○	○	○	○	○	○	
丸森町	○	○	○	○	○	○	○	○	○	○	○	○	
みやぎ仙南農業協同組合	○	○	○	○	○	○	○	○	○	○	○	○	
仙台市	○	○	○	○	○	○	○	○	○	○	○	○	
多賀城市	○	○	○	○	○	○	○	○	○	○	○	○	
松島町	○	○	○	○	○	○	○	○	○	○	○	○	
七ヶ浜町	○	○	○	○	○	○	○	○	○	○	○	○	
利府町	○	○	○	○	○	○	○	○	○	○	○	○	
仙台農業協同組合	○	○	○	○	○	○	○	○	○	○	○	○	
亘理町	○	○	○	○	○	○	○	○	○	○	○	○	
山元町	○	○	○	○	○	○	○	○	○	○	○	○	
みやぎ亘理農業協同組合	○	○	○	○	○	○	○	○	○	○	○	○	
名取市	○	○	○	○	○	○	○	○	○	○	○	○	
岩沼市	○	○	○	○	○	○	○	○	○	○	○	○	
名取岩沼農業協同組合	○	○	○	○	○	○	○	○	○	○	○	○	
岩沼市農業協同組合	○	○	○	○	○	○	○	○	○	○	○	○	
大和町	○	○	○	○	○	○	○	○	○	○	○	○	
大郷町	○	○	○	○	○	○	○	○	○	○	○	○	
富谷町	○	○	○	○	○	○	○	○	○	○	○	○	
大衡村	○	○	○	○	○	○	○	○	○	○	○	○	
新みやぎ農業協同組合(あさひな地区本部)	○	○	○	○	○	○	○	○	○	○	○	○	
大崎市	○	○	○	○	○	○	○	○	○	○	○	○	
古川農業協同組合	○	○	○	○	○	○	○	○	○	○	○	○	
新みやぎ農業協同組合(いわでやま地区本部)	○	○	○	○	○	○	○	○	○	○	○	○	
新みやぎ農業協同組合(みどりの地区本部)	○	○	○	○	○	○	○	○	○	○	○	○	
加美町	○	○	○	○	○	○	○	○	○	○	○	○	
色麻町	○	○	○	○	○	○	○	○	○	○	○	○	
加美よつば農業協同組合	○	○	○	○	○	○	○	○	○	○	○	○	
涌谷町	○	○	○	○	○	○	○	○	○	○	○	○	
美里町	○	○	○	○	○	○	○	○	○	○	○	○	
みどりの農業協同組合	○	○	○	○	○	○	○	○	○	○	○	○	
栗原市	○	○	○	○	○	○	○	○	○	○	○	○	
新みやぎ農業協同組合(栗っこ地区本部)	○	○	○	○	○	○	○	○	○	○	○	○	
登米市	○	○	○	○	○	○	○	○	○	○	○	○	
みやぎ登米農業協同組合	○	○	○	○	○	○	○	○	○	○	○	○	
南三陸農業協同組合	○	○	○	○	○	○	○	○	○	○	○	○	
石巻市	○	○	○	○	○	○	○	○	○	○	○	○	
東松島市	○	○	○	○	○	○	○	○	○	○	○	○	
いしのまき農業協同組合	○	○	○	○	○	○	○	○	○	○	○	○	
気仙沼市	○	○	○	○	○	○	○	○	○	○	○	○	
南三陸町	○	○	○	○	○	○	○	○	○	○	○	○	
新みやぎ農業協同組合(南三陸地区本部)	○	○	○	○	○	○	○	○	○	○	○	○	

■令和3年度担い手集積支援助成金の交付実績

①地域タイプ

地域ぐるみでの農地の集積・集約化に係る会議費用（10,000円以内／会議）を支援

No.	対象市町村	申請者数	交付決定額(円)	摘要
1	角田市	1	9,172	高田萱場地区ほ場整備事業推進協議会
2	大崎市	1	29,704	大貫長根営農組合
3	栗原市	2 (延べ3件)	71,456	向原・新田地区ほ場整備事業推進委員会、有壁創生会
計		4 (延べ5件)	110,332	

※交付日：令和3年5月28日ほか

②集積タイプ

交付要件：対象期間内（R3.1月～R3.12月公告）に、5ha以上の集積（機構転貸）を達成

1 経営体当たりの交付決定額(円)	<u>100,000</u>
-------------------	----------------

No.	対象市町村	申請者数	交付決定額(円)	摘要
1	角田市	10	1,000,000	7個別経営体、3法人
2	柴田町	1	100,000	1法人
3	川崎町	1	100,000	1法人
4	仙台市	6	600,000	2個別経営体、4法人
5	山元町	6	600,000	2個別経営体、4法人
6	大郷町	2	200,000	1個別経営体、1法人
7	大崎市	9	900,000	4個別経営体、5法人
8	色麻町	2	200,000	2法人
9	加美町	1	100,000	1法人
10	涌谷町	5	500,000	3個別経営体、2法人
11	美里町	6	600,000	4個別経営体、2法人
12	栗原市	4	400,000	2個別経営体、2法人
13	登米市	4	400,000	4法人
14	石巻市	9	900,000	3個別経営体、6法人
15	東松島市	3	300,000	3法人
16	気仙沼市	1	100,000	1個別経営体
計		70	7,000,000	29個別経営体、41法人

※交付日：令和4年3月18日

③集約化タイプ

交付要件：農地シャッフル（機構転貸）により、1ha以上の集約化を達成

令和3年度は、該当なし

宮城県における農地集積の状況

令和4年3月23日
宮城県農地中間管理機構

○宮城県の集積率は全国を下回っていたが、平成28年度に全国を上回る成果が得られた。(図1参照)

- ・全国の傾向と同様に平成26年度以降、担い手の利用集積面積は増加。
- ・震災復興に伴う沿岸部での農業再編に、農地中間管理事業がよく活用された。

○宮城県における農地中間管理事業については、平成27年度から平成30年度までの4年間は連続で2,000haを確保。令和元年度は一時減少したが、令和2年度、3年度は2,000haに近い実績を確保。(図2参照)

○今後は

- ①「地域計画の策定(人・農地プランの法定化)」との一体的推進
 - ②農地の集積・集約化の推進
 - ③農地整備事業との連携強化
 - ④中山間地域における推進
 - ⑤多様な農業団体及び農業者組織との連携強化
- 等を重点取組方針とし、農地の集積・集約化を推進していく

図1 担い手の農地集積率の推移 (%)


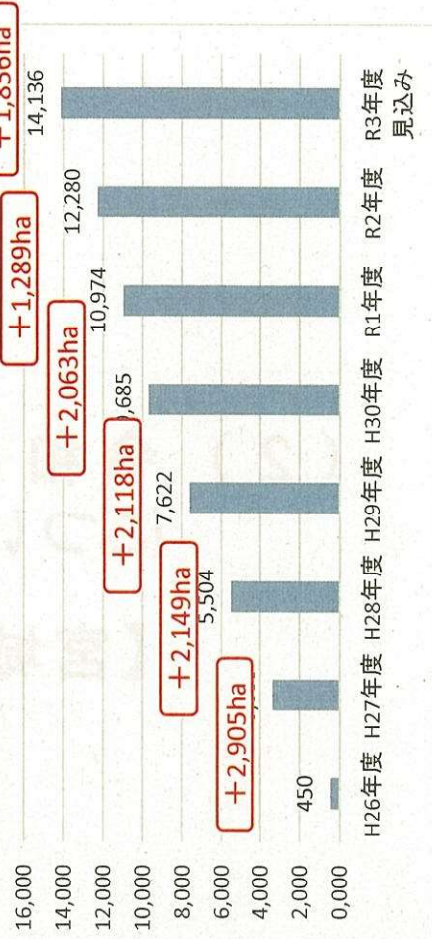


図2 農地中間管理事業の転貸実績(再貸付含む) (ha)



(2) 令和4年度農地中間管理事業計画
について

【宮城県】

令和4年度農地中間管理事業の取組方針等について(案)

令和4年3月23日
農業振興課

(○が新規、●が継続)

	取組方針	取組内容
(1)	○「地域計画の策定(人・農地プランの法定化)」との一体的推進	○「地域計画の策定(人・農地プランの法定化)」に向けた取組の推進 ○「地域計画の策定(人・農地プランの法定化)」と一体となって農地集積を推進する地区(推進地区)への重点的な支援及び推進地区を核とする周辺地区への横展開
(2)	●農地の集積・集約化の推進	●機構集積協力を活用した農地中間管理事業の推進 ●受け手となる担い手の経営発展支援
(3)	●農地整備事業との連携強化	○遊休農地の解消と新規就農・参入の促進に向けた取り組みの推進 ●農地整備事業実施地区及び計画地区における農地中間管理事業活用の推進
(4)	●中山間地域における推進	●農地園芸団地等の創出に向けた農地中間管理事業活用の推進 ●中山間地域における農地整備事業と農地中間管理事業の一体的活用の推進
(5)	●多様な農業関連団体及び農業者組織との連携強化	●遊休農地の発生防止と新規就農・参入の促進による地域農業の安定化 ●市町村、農業委員会、農業協同組合、土地改良区及び担い手組織との定期的な情報交換の実施

**(2) 令和4年度農地中間管理事業計画
について**

【宮城県農地中間管理機構】

農地中間管理事業 令和4年度事業計画書

農地中間管理事業

農地中間管理事業の実施主体(農地中間管理機構)として、市町村等関係機関、各農業委員会の農地利用最適化推進委員活動と連携し、農地貸付希望者より農地を借入れ、公募に応募した農地借受希望者に、地域毎の人・農地プランや基盤整備関連経営体育成等促進計画など地域ビジョンに沿った農用地の集積・集約化が図れるよう、再配分(貸付け)を行う。

[農地中間管理事業計画]

単位:件、ha、千円

区 分	実 施 計 画		
	件数	面積	借賃
借 入(農地中間管理権)	4,250	4,250	637,500
うち転貸(過年度借入訖)	4,250	4,250	637,500

※「農地中間管理権」とは、農地中間管理事業の実施により受け手に貸し付けることを目的として、農地中間管理機構(公社)が取得する「賃借権または使用貸借による権利」等と定義されています。(農地中間管理事業の推進に関する法律第2条第5項)。

○令和4年度 農地中間管理事業 正味財産増減予算書(P/L)

公益社団法人みやぎ農業振興公社

令和4年4月1日から令和5年3月31日まで

(単位:円)

公1-1-2
農地中間管理

【大】【中】【小】

【細】

I 一般正味財産増減の部		
1.	経常収益	
①	事業収益	1,781,855,000
1)	農地集積事業収益	1,781,855,000
ア	農地中間管理事業収益	1,781,855,000
ア	農地中間管理事業用地貸付料収益	1,750,349,000
ア	農地中間管理事業収益	31,506,000
②	受取補助金	203,638,000
1)	受取国庫補助金	0
ア	受取国庫補助金	0
2)	受取地方公共団体補助金	203,638,000
ア	宮城県補助金	203,638,000
ア	受取借受農地等管理事業補助金	0
ア	受取農地中間管理事業業務費補助金	203,638,000
A	経常収益計 (①~②)	1,985,493,000
2.	経常費用	
①	事業費	1,985,493,000
1)	農地集積事業	1,758,349,000
ア	農地中間管理事業	1,758,349,000
ア	農地中間管理事業支払小作料	1,750,349,000
ア	担い手促進費(手数料収益)	8,000,000
イ	借受農地等管理事業	0
ア	借受農地等管理事業支払小作料	0
ア	借受農地等管理事業保全管理費	0
2)	人件費	81,139,000
ア	役員報酬	3,810,000
イ	給料手当	21,486,000
ウ	臨時雇賃金	44,466,000
エ	退職給付費用	1,895,000
オ	法定福利費	9,242,000
カ	福利厚生費	240,000
3)	旅費交通費	4,555,000
ア	旅費交通費	4,555,000
4)	事務費	19,123,000
ア	消耗品費	1,004,000
イ	通信運搬費	1,518,000
エ	印刷製本費	1,269,000
キ	広告宣伝費	2,960,000
ケ	支払手数料	12,370,000
コ	その他	2,000
5)	租税負担金	5,618,000
ア	公租公課	5,562,000
イ	負担金	56,000
6)	施設費	5,406,000
ア	賃借料	1,344,000
イ	修繕費	0
ウ	保険料	150,000
エ	水道光熱費	246,000
オ	機械借上費	3,666,000
カ	その他	0
7)	委託費	102,767,000
ア	委託費	102,767,000
8)	報償費	150,000
ア	謝金	150,000
9)	車両費	189,000
ア	車両費	189,000
10)	その他引当金繰入	8,197,000
B	経常費用計 (①)	1,985,493,000
3.	経常収益(A-B)	0
4.	経常外収益	0
C	経常収益計	0
5.	経常外費用	0
D	経常外費用計	0
6.	経常外収益(C-D)	0
7.	他会計振替額	0
8.	当期一般正味財産増減額	3+6+7
9.	一般正味財産期首残高	13,748,000
10.	一般正味財産期末残高	8+9
		13,748,000
II 指定正味財産増減の部		
11.	当期指定正味財産増減額	0
12.	当期指定正味財産増減額	0
13.	指定正味財産期首残高	0
14.	指定正味財産期末残高	12+13
		0
III 基金増減の部		
15.	当期基金増減額	0
16.	基金期首残高	0
17.	基金期末残高	15+16
		0
IV 正味財産期末残高		
18.	正味財産期末残高	10+14+17
		13,748,000

事業実施年度	令和4年度
事業実施主体	公益社団法人みやぎ農業振興公社

令和4年度農地中間管理機構事業実施計画

1 事業費内訳

(単位:円)

区 分	事業費	国 費
賃 料	7,500,000	5,250,000
保安全管理経費	15,000,000	10,500,000
農地中間管理機構運営事業費	203,638,000	142,546,000
うち委託費	87,550,000	61,285,000
合 計	226,138,000	158,296,000

2 借受・転貸予定農地

(1)単年度活動分

(単位:件、ha、千円)

区 分	農地			採草放牧地			その他			計		
	件数	面積	賃料	件数	面積	賃料	件数	面積	賃料	件数	面積	賃料
借 受 (当年度分)	4,250	4,250	637,500							4,250	4,250	637,500
うち転貸	3,613	3,613	541,950							3,613	3,613	541,950
	3,613		541,950							3,613		541,950
うち管理	637	637	95,550							637	637	95,550
過年度借受 (未転貸分)	637	637	95,550							637	637	95,550
うち転貸	1,274	637	95,550							1,274	637	95,550
	637		95,550							637		95,550
うち管理										0	0	0
返 還										0	0	0
うち再度転貸										0	0	0
うち管理										0	0	0
解 除										0	0	0

※ 「返還」とは、機構と受け手との関係、「解除」とは出し手と機構との関係です。

「うち転貸」には、「うち再度転貸」の面積は含みません。

借受の「うち管理」の面積には、返還の「うち管理」の面積は含みません。

「うち管理」には、条件整備中のものも含まれます。支援法人から資金を借りて条件整備を実施する場合には、農地売買支援事業実施要領第12の1に定める参考様式1を作成して都道府県知事の承認を受ける必要があります。

「うち転貸」の欄の件数、賃料については、上段に機構の借受、下段に機構の貸付に係る事項を記載してください。

(2)

ア 累計(前年度末)

(単位:件、ha、千円)

区 分	農地			採草放牧地			その他			計		
	件数	面積	賃料	件数	面積	賃料	件数	面積	賃料	件数	面積	賃料
借 受	19,515	16,270	1,800,339							19,515	16,270	1,800,339
うち転貸	18,861	15,621	1,704,059							18,861	15,621	1,704,059
	14,211		1,704,059							14,211		
うち管理	637	637	95,550							637	637	95,550

イ 累計(本年度末)

(単位:件、ha、千円)

区 分	農地			採草放牧地			その他			計		
	件数	面積	賃料	件数	面積	賃料	件数	面積	賃料	件数	面積	賃料
借 受	23,765	20,520	2,437,839	0	0	0	0	0	0	23,765	20,520	2,437,839
うち転貸	23,748	19,871	2,341,559	0	0	0	0	0	0	23,748	19,871	2,341,559
	18,461		2,341,559	0	0	0	0	0	0	18,461		
うち管理	637	637	95,550	0	0	0	0	0	0	637	637	95,550

3 借受希望者の募集市町村数

募集市町村数	35市町村
宮城県内市町村数	35市町村

4 人員体制

(単位:人)

区 分	人 員	内 容
本 部	19	役員等4+専任12(正7+有5)+兼任1(正1)+臨時2
地 域	17	
7 地域	17	県地方振興事務所管内毎に2~3人配置(地域CD)
地 域		
計	36	

5 活動内容

時 期	場 所	内 容
・年3回	・仙台市	・農地集積推進本部・地方本部合同会議 対象: 県域関係機関団体等
・四半期毎	・仙台市	・農地中間管理事業推進チームリーダー・担当者会議 対象: 県域関係機関団体等
・年2回	・仙台市	・農地中間管理事業担当者会議 対象: 市町村等関係機関, 県域関係機関団体等
・年3回×7圏域	・各圏域	・農地集積推進地方本部担当者会議 対象: 市町村等関係機関, 県域関係機関団体等
・隔月	・仙台市他	・地域コーディネーター情報連絡会議 対象: 県, 農業会議等
・年2回	・仙台市	・担い手組織等連携協定推進会議 対象: 担い手組織等, 関係機関
・随時	・県内一円	・農地中間管理事業普及啓発運動
・随時	・県内一円	・担い手農家巡回活動

※ 管理機構事業の周知活動、受け手の掘り起こし活動、関係機関との連携活動、会議の開催等を記載してください。

6 委託関係

委 託 先	委 託 内 容
A: 34市町村 B: 10円滑化団体 C: (株)ムーブ	<p>①農地の借受けに関する業務</p> <ul style="list-style-type: none"> ・出し手の掘り起こし・当該地域の確認等(A・B) ・所有者との交渉(A・B) ・契約締結事務(A・B) ・借受農地データベース入力(A・B・C) ・送金通知書他案内文書作成及び発送(C) <p>②農地の管理・条件整備に関する業務</p> <ul style="list-style-type: none"> ・農地管理(草刈り等)(A・B) <p>③農地の貸付けに関する業務</p> <ul style="list-style-type: none"> ・借受希望者の掘り起こし、募集の周知(A・B) ・貸付け条件交渉、農地の利用配分調整、配分計画原案確認等(A・B) ・貸付農地データベース入力(A・B・C) ・利用状況報告の取りまとめ及び機構への報告(A・B) ・領収書他案内文書作成及び発送(C)

7 評価委員会

(1) 評価委員

現職(元職)	氏名
東北大学大学院 教授	伊藤 房雄(委員長)
(公財)みやぎ産業振興機構副理事長	小林 徳光(副委員長)
宮城県町村会理事事務局長	小野 和宏
(一社)東北経済連合会常務理事事務局長	佐藤 信康
弁護士	丸山 水穂
計	5名

(2) 開催時期

時期	内容
令和4年 6月	令和3年度事業評価
令和4年12月	令和4年度上半期事業の実施状況報告への意見徴求
令和5年 3月	令和4年度事業の実施見込報告及び令和5年度事業計画への意見徴求
計	3回

添付書類:完了報告には、事業報告書を添付してください。

1 「地域計画の策定（人・農地プランの法定化）」との一体的推進

- ① 「地域計画の策定（人・農地プランの法定化）」に向けた取組の推進強化
- ② 「地域計画の策定（人・農地プランの法定化）」と一体となって農地集積を推進する地区への支援強化
・農地の出し手・受け手への農地中間管理事業活用の働きかけを強化

2 農地の集積・集約化の推進

- ① 機構集積協力金を活用した農地中間管理事業の推進
・円滑化事業とのスムーズな統合に向けての、市町村・JA・農業者への周知徹底
- ② 担い手の経営発展支援
・担い手の農地集積・集約化に向けた農地中間管理事業活用の働きかけ強化
・地図による「見える化」した地域での、集約化へ向けた積極的な働きかけの推進
・機構独自の「担い手育成支援事業」の活用推進による、農地の受け手支援の強化
・農作業受委託も含めた農地中間管理機構の活用検討
- ③ 遊休農地の解消と新規就農・参入の促進に向けた取り組みの推進
・農業委員会が設定する目標の共有化と連携した取り組み

3 農地整備事業との連携強化

- ① 農地整備事業実施地区及び計画地区における農地中間管理事業活用の推進
・農地整備事業の構想段階・調査計画段階から農地中間管理事業活用の積極的な呼びかけ
・市町村に対する農地整備事業計画地区に係る重点実施区域設定の働きかけ強化
・地域の実情に応じた農地整備事業の提案及び農地中間管理事業（機構パッケージ型支援等）の活用の働きかけ
- ② 露地園芸団地等の創出に向けた農地中間管理事業活用の推進

4 中山間地域における推進

- ① 中山間地域における農地整備事業と農地中間管理事業の一体的活用の推進
・工事費の農家負担を大幅軽減した機構関連農地整備事業などの、中山間地域でも活用しやすい農地整備事業の周知の強化
- ② 遊休農地の発生防止と新規就農・参入の促進による地域農業の安定化

5 多様な農業関連団体及び農業者組織との連携強化

- ① 市町村、農業委員会、農業協同組合、土地改良区及び担い手組織との定期的な情報交換の実施
・各担い手農業者組織等との連携協定に基づく、農地中間管理事業活用推進に向けた意見・課題の集約と、農地中間管理事業のPRの強化
・機構地域コーディネーターと農業委員・最適化推進委員との情報共有の場の設定と連携強化

